



**130**

Aufgabenträger  
(-organisation) **NVV**



**Volkmarsen – Breuna – Flughafen Kassel-Calden – Calden – Grebenstein**

Linienbündel	<b>104 Wolfhager Land</b>	Fahrzeugkategorie	<b>A</b>
Angebotstyp	<b>Regiobus</b>	Nutzwagen-km/a	<b>k. A.</b>
Netzebene	<b>3a</b>		

Verkehrstage	Betriebszeiten	Fahrtenfolge	Verknüpfungspunkte	Anschlüsse
Mo-Fr an S	<b>07:00-22:30</b>	<b>120'</b>	<b>Volkmarsen</b>	R4
Mo-Fr an F	<b>07:00-22:30</b>	<b>120'</b>		
Sa	<b>07:00-22:30</b>	<b>120'</b>		
So/F	<b>07:00-22:30</b>	<b>120'</b>		

verkehrliche Funktionen

**regionale Tangentialverbindung  
Anbindung des Flughafens Kassel-Calden**

anzubindende Einrichtungen bzw. Gebiete

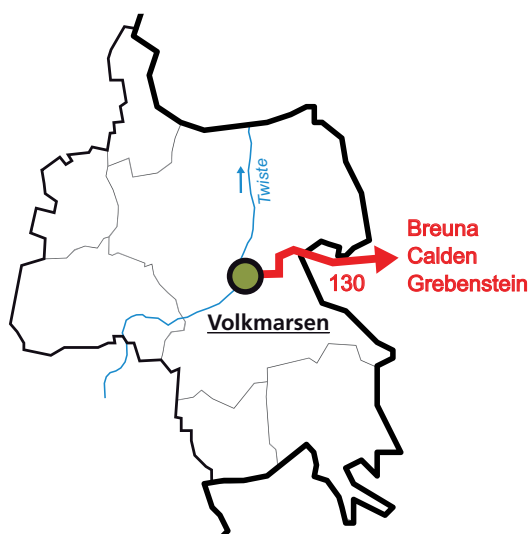
**Flughafen Kassel-Calden**

Bemerkungen

**nachrichtliche Übernahme aus dem Regionalen NVP  
des NVV**

Änderungen gegenüber 2010

**neue Linienbezeichnung (ehem. 150)  
geänderte Linienführung im LK Kassel  
geändertes Fahrtenangebot**





**407**

Aufgabenträger **Schwalm-Eder-Kreis**  
(-organisation) **(Nahverkehr Schwalm-Eder – NSE)**



**Borken – Bad Zwesten – Bad Wildungen**

Linienbündel	<b>7 Bad Wildungen – Borken</b>	Fahrzeugkategorie	<b>B (C)</b>
Angebotstyp	<b>schulbezogener Linienbus</b>	Nutzwagen-km/a	<b>k. A.</b>
Netzebene	<b>3a</b>		

Verkehrstage	Betriebszeiten	Fahrtenfolge	Verknüpfungspunkte	Anschlüsse
Mo-Fr an S	<b>06:30-16:30</b>	<b>Einzelfahrten</b>	-	

verkehrliche Funktionen

**Verkehr zu/von Schulen in Borken und Bad Zwesten**

anzubindende Einrichtungen bzw. Gebiete

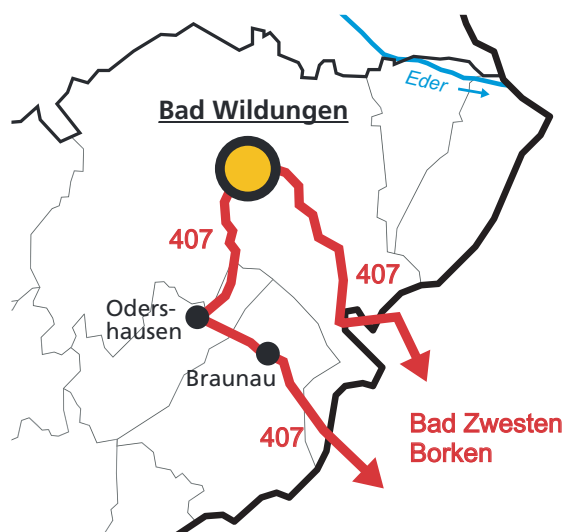
**Grund-, Gesamtschule in Borken**  
**Grundschule in Bad Zwesten**  
**Jugenddorf-Christophorusschule in Bad Zwesten-**  
**Oberurff-Schiffelborn**

Bemerkungen

**Das Verkehrsangebot ist gänzlich auf die Belange der Schüler der genannten Schulen ausgerichtet. Fest bediente Busfahrten können durch Bedarfsmehrungen (z. B. AST) ersetzt oder um diese ergänzt werden.**

Änderungen gegenüber 2010

**Entfall der Bedienung von Jesberg**  
**Führung der Kreisgrenzen überschreitenden Fahrten nach/aus Bad Wildungen auch direkt über Bad Zwesten Kernort**





**410**

Aufgabenträger  
(-organisation) **NVV**



**Bad Wildungen – Bad Zwesten – Borken**

Linienbündel	<b>7 Bad Wildungen – Borken</b>	Fahrzeugkategorie	<b>A (Verstärker: B)</b>
Angebotstyp	<b>Regiobus</b>	Nutzwagen-km/a	<b>k. A.</b>
Netzebene	<b>3a</b>		

Verkehrstage	Betriebszeiten	Fahrtenfolge	Verknüpfungspunkte	Anschlüsse
Mo-Fr an S	<b>06:00-24:00</b>	<b>120'+V</b>	<b>Bad Wildungen</b>	R39
Mo-Fr an F	<b>06:00-24:00</b>	<b>120'</b>		
Sa	<b>06:00-24:00</b>	<b>120'</b>		
So/F	<b>06:00-24:00</b>	<b>120'</b>	<b>Bad Zwesten</b>	410
			<b>Borken</b>	R9/RE30 408, 413 

verkehrliche Funktionen

**Verbindung von Mittelzentren**  
**Anbindung der Kurorte Bad Wildungen und Bad Zwesten an den Bahnhof in Borken**  
**Verkehr zu/von weiterführenden Schulen im Korridor**

anzubindende Einrichtungen bzw. Gebiete

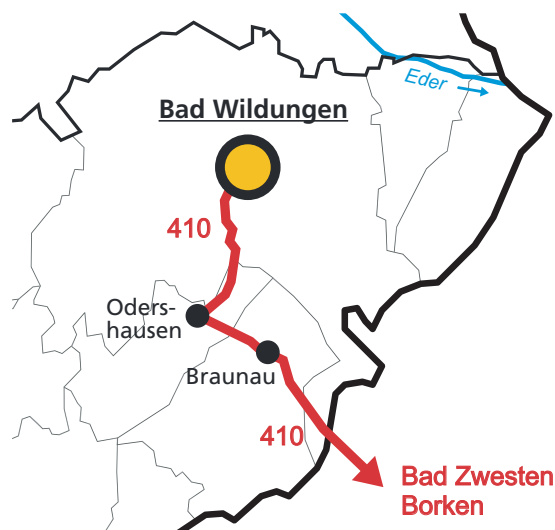
**im LK KB: Einrichtungen an Haltestellen in der Kernstadt von Bad Wildungen**

Bemerkungen

**nachrichtliche Übernahme aus dem Regionalen NVP des NVV**  
**Das Verkehrsangebot ist nur für die in den LK Waldeck-Frankenberg hineinführenden Fahrten dargestellt.**  
**Teile des Verkehrsangebotes sind auf die Belange der Schüler ausgerichtet, die in der Kernstadt von Bad Wildungen Schulen besuchen.**

Änderungen gegenüber 2010

**neue Linienbezeichnung (ehem. 408) durchgehende Wochenendbedienung auf der Relation Bad Wildungen – Borken**





**500**

Aufgabenträger  
(-organisation) **NVV**



**Bad Wildungen – Fritzlar – Gudensberg – Kassel**

Linienbündel	<b>1 Bad Wildungen – Fritzlar – Kassel</b>	Fahrzeugkategorie	<b>A</b>
Angebotstyp	<b>Expressbus</b>	Nutzwagen-km/a	<b>k. A.</b>
Netzebene	<b>3a</b>		

Verkehrstage	Betriebszeiten	Fahrtenfolge	Verknüpfungspunkte	Anschlüsse
Mo-Fr an S	<b>04:30-00:30</b>	<b>60'</b>	<b>Bad Wildungen</b>	
Mo-Fr an F	<b>04:30-00:30</b>	<b>60'</b>		<b>510, 520</b>
Sa	<b>06:30-00:30</b>	<b>120'</b>		
So/F	<b>08:30-00:30</b>	<b>120'</b>		

verkehrliche Funktionen

**schnelle Verbindung der Mittelzentren Bad Wildungen und Fritzlar mit dem Oberzentrum Kassel**

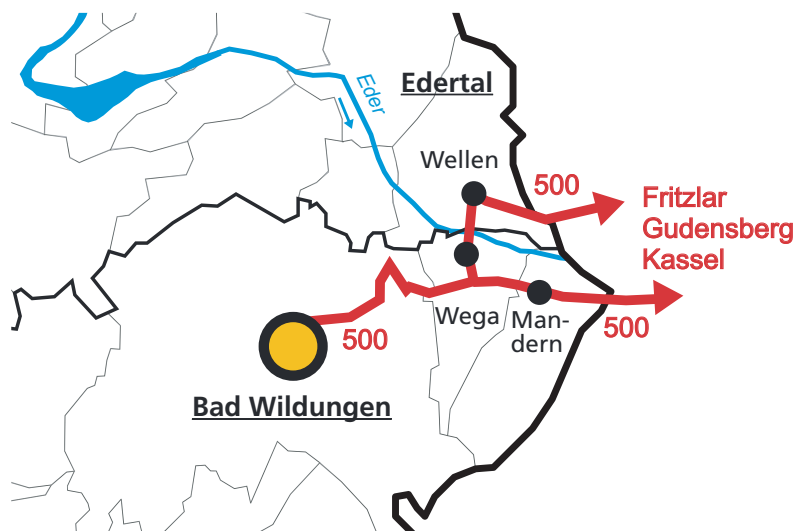
anzubindende Einrichtungen bzw. Gebiete

**im LK KB: Einrichtungen an Haltestellen in der Kernstadt von Bad Wildungen**

Bemerkungen

**nachrichtliche Übernahme aus dem Regionalen NVP des NVV**

**Die Fahrten zwischen Bad Wildungen und Fritzlar werden abwechselnd über Edertal-Wellen oder Bad Wildungen-Mandern geführt.**





**501**

Aufgabenträger **Landkreis Waldeck-Frankenberg**  
(-organisation) **(Energie Waldeck-Frankenberg – EWF)**



**Korbach – OT von Vöhl – Frankenberg**

Linienbündel	<b>507 Korbach – Frankenberg</b>	Fahrzeugkategorie	<b>B</b>
Angebotstyp	<b>schulbezogener Linienbus Rufbus</b>	Nutzwagen-km/a	<b>(nur für LB gesamt)</b>
Netzebene	<b>3a</b>		

Verkehrstage	Betriebszeiten	Fahrtenfolge	Verknüpfungspunkte	Anschlüsse
Mo-Fr an S	<b>06:30-17:00</b>	<b>Einzelfahrten</b>	<b>Korbach</b>	  
<b>Rufbus</b>				
Mo-Fr an S	<b>08:30-19:00</b>	<b>Einzelfahrten</b>	<b>V.-Herzhausen u. a.</b>	
Mo-Fr an F	<b>08:30-19:00</b>	<b>Einzelfahrten</b>		
Sa	<b>08:30-19:00</b>	<b>Einzelfahrten</b>	<b>Frankenberg</b>	
So/F	<b>09:30-19:00</b>	<b>Einzelfahrten</b>		 

verkehrliche Funktionen

**Verkehr zu/von Schulen in Korbach und Frankenberg  
Anbindung der Jugendburg Hessenstein und  
Verbindung mit den umliegenden Bahnstationen**

anzubindende Einrichtungen bzw. Gebiete

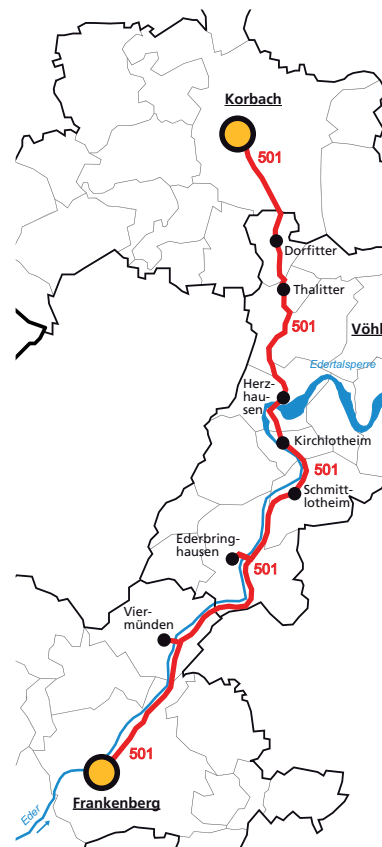
**Schulen in Korbach (Louis-Peter-Schule,  
Schulzentrum)  
Schulzentrum in Frankenberg  
Nationalparkzentrum bei Vöhl-Herzhausen  
Jugendburg Hessenstein bei Vöhl-Ederbringhausen**

Bemerkungen

**Das Verkehrsangebot ist gänzlich auf die Belange  
der Schüler der genannten Schulen ausgerichtet.  
Rufbusfahrten nur zwischen der Jugendburg  
Hessenstein und den benachbarten Bahnstationen**

Änderungen gegenüber 2010

**neue Linienbezeichnung (ehem. 555)  
Reduzierung des Fahrtenangebotes auf die Belange  
des Ausbildungsverkehrs, der nicht durch die  
Bahnlinie R42 abgedeckt werden kann.  
Rufbusanbindung der Jugendburg Hessenstein  
zu/von den benachbarten Bahnstationen**





# 501.1

Aufgabenträger **Landkreis Waldeck-Frankenberg**  
(-organisation) **(Energie Waldeck-Frankenberg – EWF)**



## Korbach – Vöhl – Frankenau

Linienbündel	<b>507 Korbach – Frankenberg</b>	Fahrzeugkategorie	<b>B</b>
Angebotstyp	<b>schulbezogener Linienbus</b>	Nutzwagen-km/a	<b>(nur für LB gesamt)</b>
Netzebene	<b>3a</b>		

Verkehrstage	Betriebszeiten	Fahrtenfolge	Verknüpfungspunkte	Anschlüsse
Mo-Fr an S	<b>07:00-16:30</b>	<b>Einzelfahrten</b>	<b>Korbach</b>	 

verkehrliche Funktionen

**Verkehr zu/von Schulen in Vöhl, Korbach sowie zum/vom Kindergarten in Frankenau**

anzubindende Einrichtungen bzw. Gebiete

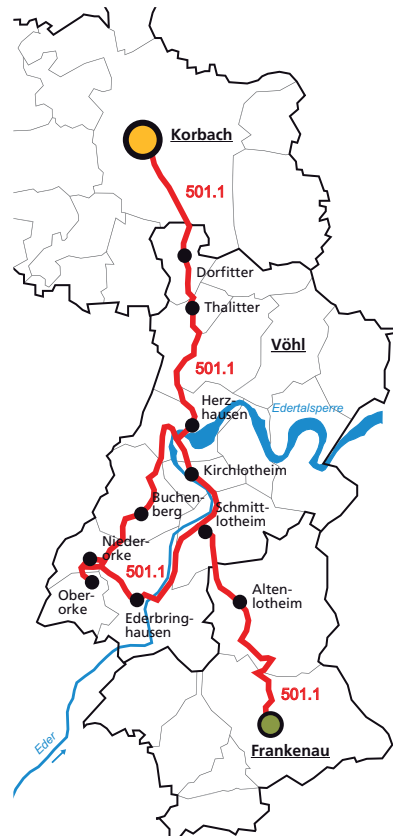
**Schulen in Vöhl-Herzhausen (Ederseeschule) und Korbach (Louis-Peter-Schule, Schulzentrum) Kindergarten in Frankenau**

Bemerkungen

**Das Verkehrsangebot ist gänzlich auf die Belange der Schüler der genannten Schulen sowie des Kindergartens ausgerichtet.**

Änderungen gegenüber 2010

**neue Linienbezeichnung (ehem. 555.1)**





**502**

Aufgabenträger **Landkreis Waldeck-Frankenberg**  
(-organisation) (**Energie Waldeck-Frankenberg – EWF**)



**Korbach – Lichtenfels (– Medebach)**

Linienbündel	<b>507 Korbach – Frankenberg</b>	Fahrzeugkategorie	<b>A (Verstärker: B)</b>
Angebotstyp	<b>Rufbus</b>	Nutzwagen-km/a	<b>(nur für LB gesamt)</b>
Netzebene	<b>3a</b>		

Verkehrstage	Betriebszeiten	Fahrtenfolge	Verknüpfungspunkte	Anschlüsse
Mo-Fr an S	<b>06:30-19:00</b>	<b>Einzelfahrten</b>	<b>Korbach</b>	
Mo-Fr an F	<b>06:30-19:00</b>	<b>Einzelfahrten</b>		
			<b>L.-Sachsenberg</b>	
			<b>L.-Immighausen</b>	

verkehrliche Funktionen

**Anbindung der Stadtteile von Lichtenfels an das GZ Goddelsheim und an das MZ Korbach**

**Verkehr zu/von Schulen in Korbach und Lichtenfels-Goddelsheim**

**Kreisgrenzen überschreitender Schulverkehr aus dem HSK nach Lichtenfels-Goddelsheim**

anzubindende Einrichtungen bzw. Gebiete

**Schulen in Korbach (Louis-Peter-Schule, Schulzentrum), Lichtenfels-Goddelsheim (Grundschule, MPS)**

**Kindergarten in Lichtenfels-Münden**

**Altenpflegeheim in Lichtenfels-Rhadern**

Bemerkungen

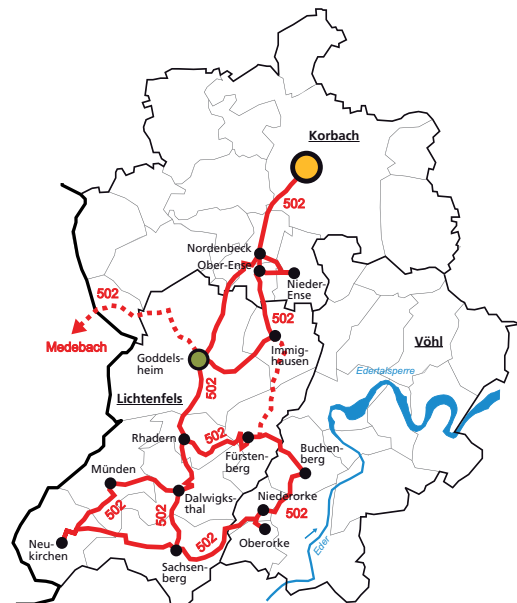
**abschnittsweise Rufbus**

**Hecklastenträger für die Fahrradbeförderung**

**Teile des Verkehrsangebotes sind auf die Belange der Schüler der genannten Schulen ausgerichtet.**

Änderungen gegenüber 2010

**zusätzliche Kapazitäten für die Fahrradmitnahme**





## 502.1

Aufgabenträger **Landkreis Waldeck-Frankenberg**  
(-organisation) (**Energie Waldeck-Frankenberg – EWF**)



### Korbach – Lichtenfels – Frankenberg

Linienbündel	<b>507 Korbach – Frankenberg</b>	Fahrzeugkategorie	<b>B</b>
Angebotstyp	<b>schulbezogener Linienbus</b>	Nutzwagen-km/a	<b>(nur für LB gesamt)</b>
Netzebene	<b>3a</b>		

Verkehrstage	Betriebszeiten	Fahrtenfolge	Verknüpfungspunkte	Anschlüsse
Mo-Fr an S	<b>08:30-16:00</b>	<b>Einzelfahrten</b>	-	

verkehrliche Funktionen

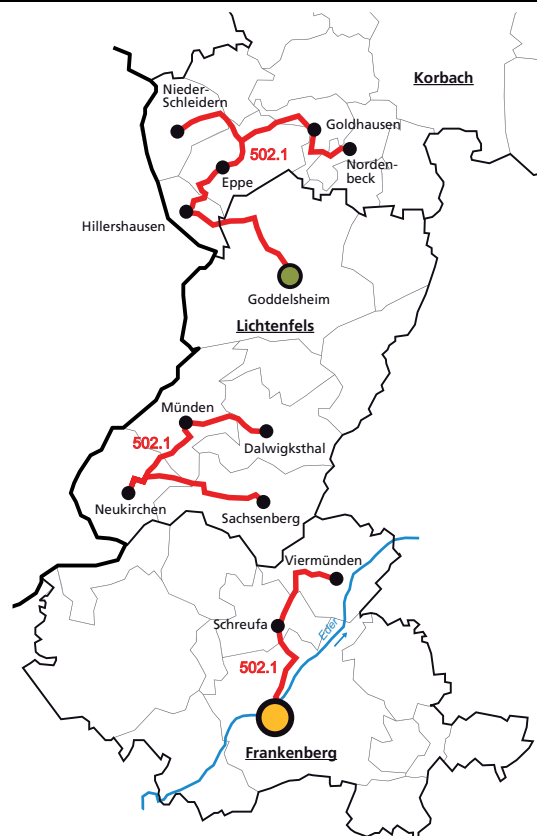
**Verkehr zu/von den (Grund-)Schulen in einem Korridor von Korbach über Lichtenfels nach Frankenberg**

anzubindende Einrichtungen bzw. Gebiete

**Grundschulen in Korbach-Eppe, Lichtenfels-Goddelsheim (MPS), Lichtenfels-Sachsenberg und Frankenberg**

Bemerkungen

**Das Verkehrsangebot ist gänzlich auf die Belange der Schüler der genannten Schulen ausgerichtet.**







## 502.2

Aufgabenträger **Landkreis Waldeck-Frankenberg**  
(-organisation) (**Energie Waldeck-Frankenberg – EWF**)



### Korbach – Lichtenfels – südwestliche OT von Vöhl – Frankenberg

Linienbündel	<b>507 Korbach – Frankenberg</b>	Fahrzeugkategorie	<b>B</b>
Angebotstyp	<b>schulbezogener Linienbus</b>	Nutzwagen-km/a	<b>(nur für LB gesamt)</b>
Netzebene	<b>3a</b>		

Verkehrstage	Betriebszeiten	Fahrtenfolge	Verknüpfungspunkte	Anschlüsse
Mo-Fr an S	<b>06:00-15:00</b>	<b>Einzelfahrten</b>	<b>Korbach</b>  <b>L.-Immighausen</b>  <b>Frankenberg</b>	<b>R</b> <b>BUS</b> <b>AST</b> <b>BUS</b> <b>R</b> <b>BUS</b> <b>AST</b>

verkehrliche Funktionen

**Verkehr zu/von Schulen in Korbach, Lichtenfels-Goddelsheim und Frankenberg**

anzubindende Einrichtungen bzw. Gebiete

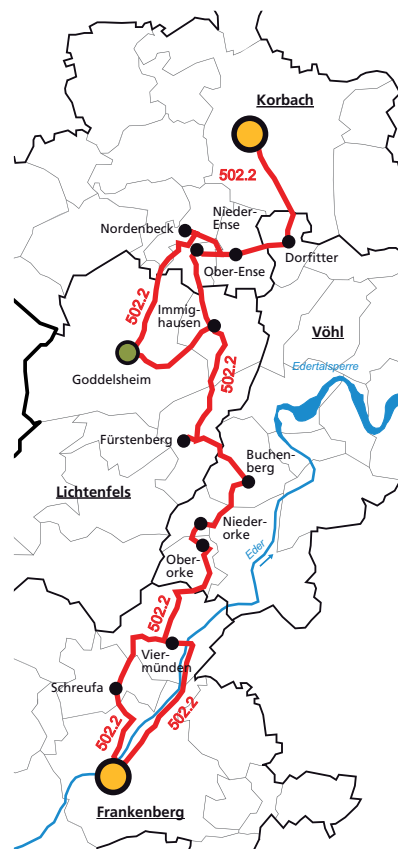
**Schulen in Korbach (Louis-Peter-Schule, Schulzentrum), Lichtenfels-Goddelsheim (Grundschule, MPS) und Frankenberg (Schulzentrum, Grundschulen)**

Bemerkungen

**Das Verkehrsangebot ist gänzlich auf die Belange der Schüler der genannten Schulen ausgerichtet.**

Änderungen gegenüber 2010

**neue Linienbezeichnung (ehem. 519.1)  
Entfall der Fahrten an Ferienwerktagen**





## 502.3

Aufgabenträger **Landkreis Waldeck-Frankenberg**  
(-organisation) **(Energie Waldeck-Frankenberg – EWF)**



### Korbach – Lichtenfels

Linienbündel	<b>507 Korbach – Frankenberg</b>	Fahrzeugkategorie	<b>B</b>
Angebotstyp	<b>schulbezogener Linienbus</b>	Nutzwagen-km/a	<b>(nur für LB gesamt)</b>
Netzebene	<b>3a</b>		

Verkehrstage	Betriebszeiten	Fahrtenfolge	Verknüpfungspunkte	Anschlüsse
Mo-Fr an S	<b>07:00-14:00</b>	<b>Einzelfahrten</b>	-	

verkehrliche Funktionen

**Verkehr zu/von Schulen in Lichtenfels-Goddelsheim und Korbach-Eppe**

anzubindende Einrichtungen bzw. Gebiete

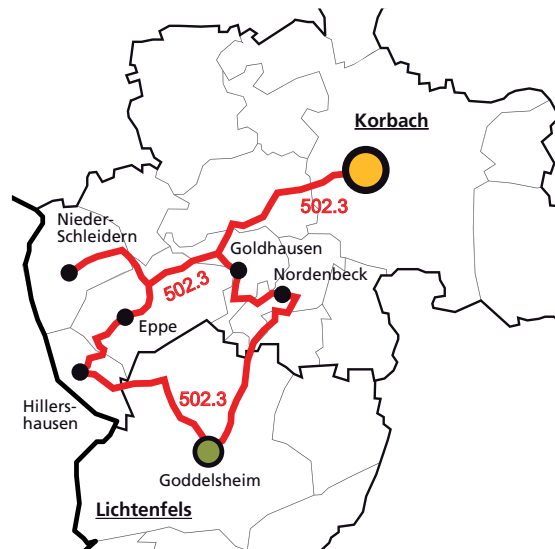
**Schulen in Lichtenfels-Goddelsheim (Grundschule, MPS) und Korbach-Eppe (Grundschule)**

Bemerkungen

**Das Verkehrsangebot ist gänzlich auf die Belange der Schüler der genannten Schulen ausgerichtet.**

Änderungen gegenüber 2010

**neue Linienbezeichnung (ehem. 519.2)**





**503**

Aufgabenträger **Landkreis Waldeck-Frankenberg**  
(-organisation) (**Energie Waldeck-Frankenberg – EWF**)



**Vöhl – Waldeck – OT von Edertal**

Linienbündel	<b>507 Korbach – Frankenberg</b>	Fahrzeugkategorie	<b>A (Verstärker: B)</b>
Angebotstyp	<b>Ausflugsbus (April-Okt.) Rufbus (Nov.-März)</b>	Nutzwagen-km/a	<b>(nur für LB gesamt)</b>
Netzebene	<b>3a/b</b>		

Verkehrstage	Betriebszeiten	Fahrtenfolge	Verknüpfungspunkte	Anschlüsse
Mo-Fr an S	<b>08:00-20:00</b>	<b>120' (April-Okt.)</b>	<b>V.-Herzhausen</b>	<b>R42</b>
Mo-Fr an F	<b>08:00-20:00</b>	<b>120' (April-Okt.)</b>		<b>520</b>
Sa, So/F	<b>10:00-20:00</b>	<b>120' (April-Okt.)</b>		
			<b>Waldeck</b>	<b>510</b>
Mo-Fr an S	<b>08:00-20:00</b>	<b>E (Nov.-März)</b>		
Mo-Fr an F	<b>08:00-20:00</b>	<b>E (Nov.-März)</b>	<b>E.-Hemfurth-Edersee</b>	
Sa, So/F	<b>10:00-20:00</b>	<b>E (Nov.-März)</b>		

verkehrliche Funktionen

**Anbindung und Erschließung der Tourismusregion am Edersee (Natur-/Nationalpark Kellerwald-Edersee)**

Bemerkungen

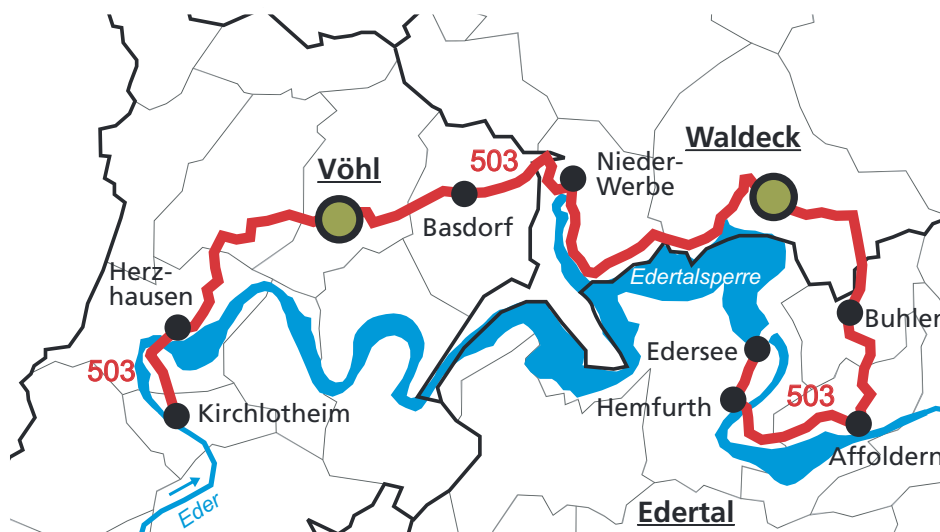
**Linie 503 verkehrt saisonal (April bis Okt.) als Ausflugsbus in Festbedienung, ansonsten als Rufbus Hecklastenträger für die Fahrradbeförderung**

anzubindende Einrichtungen bzw. Gebiete

**Nationalparkzentrum bei Vöhl-Herzhausen  
Bergseilbahn, Strandbad bei Waldeck  
Ederseebahn-Radweg bei Edertal-Buhlen  
Aquapark, Ederseesperrmauer bei E.-Hemfurth**

Änderungen gegenüber 2010

**neue Linienbezeichnung (ehem. 556; erstmals seit der Sommersaison 2011)  
Einführung eines Fahrtenangebots an Werktagen (Mo-Fr) und an Samstagen  
Erweiterung der Linienführung um Kernstadt Waldeck, Edertal-Buhlen und Edertal-Affoldern  
zusätzliche Kapazitäten für die Fahrradmitnahme**





**504**

Aufgabenträger **Landkreis Waldeck-Frankenberg**  
(-organisation) **(Energie Waldeck-Frankenberg – EWF)**



**Korbach – Vöhl**

Linienbündel	<b>507 Korbach – Frankenberg</b>	Fahrzeugkategorie	<b>A (Verstärker: B)</b>
Angebotstyp	<b>Bus</b>	Nutzwagen-km/a	<b>(nur für LB gesamt)</b>
Netzebene	<b>3a</b>		

Verkehrstage	Betriebszeiten	Fahrtenfolge	Verknüpfungspunkte	Anschlüsse
Mo-Fr an S	<b>07:00-19:00</b>	<b>Einzelfahrten</b>	<b>Korbach</b>	
Mo-Fr an F	<b>09:00-19:00</b>	<b>Einzelfahrten</b>		 

verkehrliche Funktionen

**Anbindung der Ortsteile von Vöhl an GZ Vöhl und MZ Korbach**  
**Verkehr zu/von weiterführenden Schulen in Korbach**

anzubindende Einrichtungen bzw. Gebiete

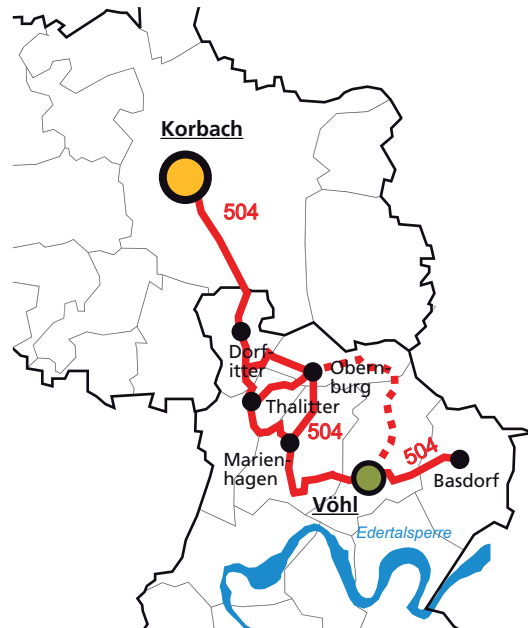
**Schulen in Korbach (Louis-Peter-Schule, Schulzentrum)**

Bemerkungen

**Hecklastenträger für die Fahrradbeförderung**  
**Teile des Verkehrsangebotes sind auf die Belange der Schüler der genannten Schulen ausgerichtet.**

Änderungen gegenüber 2010

**Entfall der Fahrten an Samstagen**  
**zusätzliche Kapazitäten für die Fahrradmitnahme**





# 504.1

Aufgabenträger **Landkreis Waldeck-Frankenberg**  
(-organisation) **(Energie Waldeck-Frankenberg – EWF)**



## Ortsteile von Vöhl

Linienbündel	<b>507 Korbach – Frankenberg</b>	Fahrzeugkategorie	<b>B</b>
Angebotstyp	<b>schulbezogener Linienbus</b>	Nutzwagen-km/a	<b>(nur für LB gesamt)</b>
Netzebene	<b>4b</b>		

Verkehrstage	Betriebszeiten	Fahrtenfolge	Verknüpfungspunkte	Anschlüsse
Mo-Fr an S	<b>07:00-16:00</b>	<b>Einzelfahrten</b>	-	

verkehrliche Funktionen

**Verkehr zu/von den Schulen in Vöhl und Vöhl-Herzhausen**

anzubindende Einrichtungen bzw. Gebiete

**Schulen in Vöhl (MPS) und in Vöhl-Herzhausen (Ederseeschule)**

Bemerkungen

**Das Verkehrsangebot ist gänzlich auf die Belange der Schüler der genannten Schulen ausgerichtet.**





**506**

Aufgabenträger **Landkreis Waldeck-Frankenberg**  
(-organisation) (**Energie Waldeck-Frankenberg – EWF**)



**Bad Arolsen – OT von Twistetal – Diemelsee – Willingen**

Linienbündel	<b>509 Upland – Diemelsee</b>	Fahrzeugkategorie	<b>B</b>
Angebotstyp	<b>schulbezogener Linienbus</b>	Nutzwagen-km/a	<b>(nur für LB gesamt)</b>
Netzebene	<b>3a</b>		

Verkehrstage	Betriebszeiten	Fahrtenfolge	Verknüpfungspunkte	Anschlüsse
Mo-Fr an S	<b>06:30-17:30</b>	<b>Einzelfahrten</b>	<b>Bad Arolsen</b>  <b>D.-Adorf/ D.-Heringhausen</b>  <b>Willingen</b>	       

verkehrliche Funktionen

**Verkehr zu/von Schulen in Bad Arolsen, Diemelsee-Adorf, Willingen**

Bemerkungen

**Das Verkehrsangebot ist gänzlich auf die Belange der Schüler der genannten Schulen ausgerichtet.**

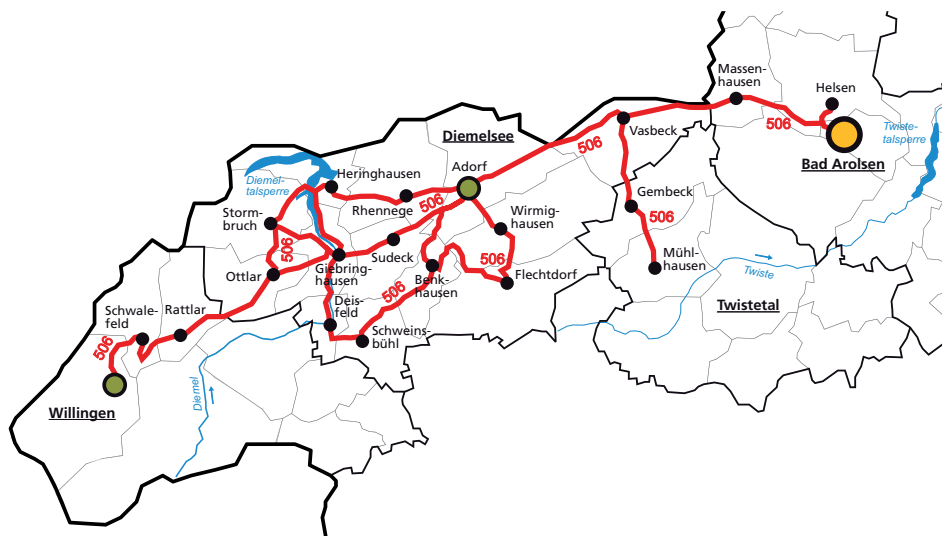
anzubindende Einrichtungen bzw. Gebiete

**Schulen in Bad Arolsen (an der Großen Allee), Diemelsee-Adorf (MPS), Willingen (Uplandschule)**

Änderungen gegenüber 2010

**Einzelfahrten an Ferienwerktagen entfallen (s. neue regionale Buslinie 560)**

**Aufgabenträger ist LK Waldeck-Frankenberg anstatt NVV**





**507**

Aufgabenträger  
(-organisation) **NVV**



**Korbach – OT von Diemelsee – Willingen (– Brilon-Wald)**

Linienbündel	<b>509 Upland – Diemelsee</b>	Fahrzeugkategorie	<b>A (Verstärker: B)</b>
Angebotstyp	<b>Bus</b>	Nutzwagen-km/a	<b>(nur für LB gesamt)</b>
Netzebene	<b>3a</b>		

Verkehrstage	Betriebszeiten	Fahrtenfolge	Verknüpfungspunkte	Anschlüsse
Mo-Fr an S	<b>06:00-21:00</b>	<b>Einzelfahrten</b>	<b>Korbach</b>	<b>R</b>
Mo-Fr an F	<b>06:00-21:00</b>	<b>Einzelfahrten</b>	<b>Willingen</b>	<b>BUS</b> <b>AST</b> <b>R</b> <b>BUS</b> <b>AST</b>
			<b>Brilon-Wald</b>	<b>R</b> <b>BUS</b>

verkehrliche Funktionen

**zusätzliche Verbindungen zur R55 zwischen Korbach, Willingen und Brilon-Wald**  
**Anbindung der Stadt-/Ortsteile ohne Bahnstation Verkehr zu/von allen (weiterführenden) Schulen im Korridor**

anzubindende Einrichtungen bzw. Gebiete

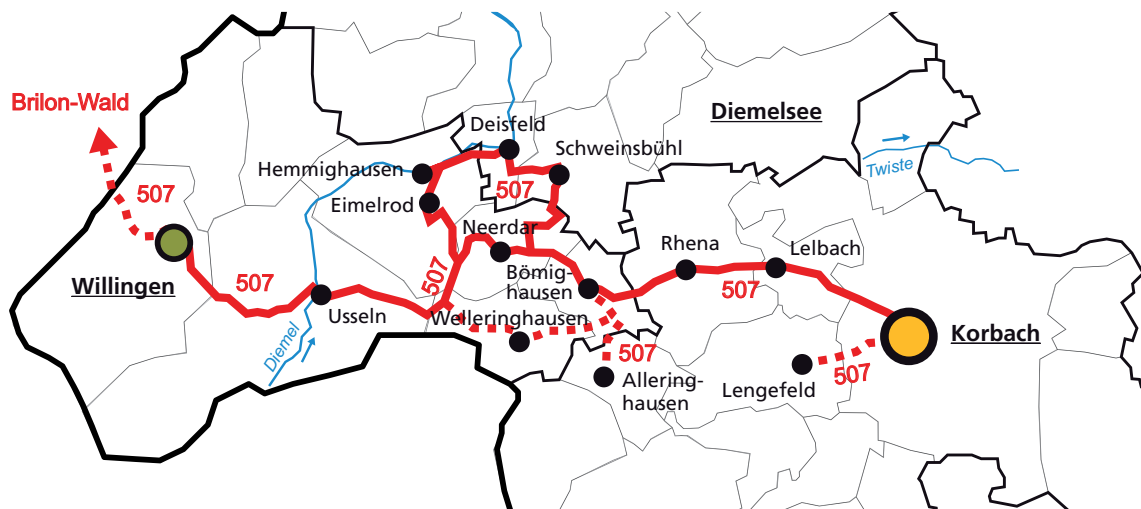
**Schulen in Korbach (Louis-Peter-Schule, Schulzentrum, Westwallschule), Korbach-Rhena (Grundschule), Willingen-Usseln (Grundschule, Kindergarten), Willingen (Uplandschule)**

Bemerkungen

**Hecklastenträger für die Fahrradbeförderung**  
**Teile des Verkehrsangebotes sind auf die Belange der Schüler der genannten Schulen ausgerichtet.**

Änderungen gegenüber 2010

**zusätzliche Kapazitäten für die Fahrradmitnahme**





**508**

Aufgabenträger **Landkreis Waldeck-Frankenberg**  
(-organisation) **(Energie Waldeck-Frankenberg – EWF)**



**Korbach – Diemelsee**

Linienbündel	<b>509 Upland – Diemelsee</b>	Fahrzeugkategorie	<b>A (Verstärker: B)</b>
Angebotstyp	<b>Bus</b>	Nutzwagen-km/a	<b>(nur für LB gesamt)</b>
Netzebene	<b>3a</b>		

Verkehrstage	Betriebszeiten	Fahrtenfolge	Verknüpfungspunkte	Anschlüsse
Mo-Fr an S	<b>06:30-19:00</b>	<b>Einzelfahrten</b>	<b>Korbach</b>	<b>R</b>
Mo-Fr an F	<b>06:30-19:00</b>	<b>Einzelfahrten</b>	<b>D.-Adorf</b>	<b>BUS</b> <b>AST</b> <b>BUS</b> <b>AST</b> <b>BUS</b> <b>AST</b>
			<b>D.-Heringhausen</b>	

verkehrliche Funktionen

**Anbindung der Ortsteile von Diemelsee an GZ Diemelsee-Adorf und MZ Korbach**  
**Anbindung der Freizeitregion um den Diemelstausee**  
**Verkehr zu/von Schulen in Korbach und D.-Adorf**

anzubindende Einrichtungen bzw. Gebiete

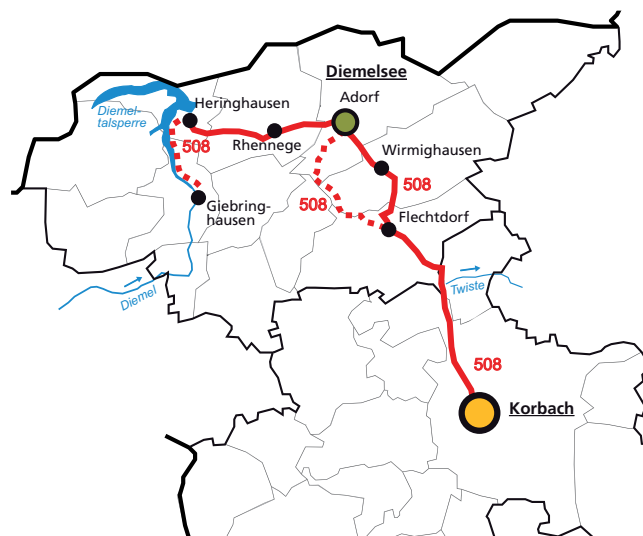
**Schulen in Diemelsee-Adorf (MPS) und Korbach (Louis-Peter-Schule, Schulzentrum)**  
**Diemelstausee**

Bemerkungen

**Hecklastenträger für die Fahrradbeförderung**  
**Teile des Verkehrsangebotes sind auf die Belange der Schüler der genannten Schulen ausgerichtet.**

Änderungen gegenüber 2010

**zusätzliche Kapazitäten für die Fahrradmitnahme**







**510**

Aufgabenträger  
(-organisation) **NVV**



**Bad Wildungen – Edertal – Waldeck – Korbach**

Linienbündel	<b>508 Edersee – Waldeck</b>	Fahrzeugkategorie	<b>A (Verstärker: B)</b>
Angebotstyp	<b>Regiobus</b>	Nutzwagen-km/a	<b>(nur für LB gesamt)</b>
Netzebene	<b>3a</b>		

Verkehrstage	Betriebszeiten	Fahrtenfolge	Verknüpfungspunkte	Anschlüsse
Mo-Fr an S	<b>05:00-22:30</b>	<b>120'+V</b>	<b>Bad Wildungen</b>	500, 520
Mo-Fr an F	<b>05:00-22:30</b>	<b>120'+V</b>		
Sa	<b>06:30-22:00</b>	<b>120'</b>		
So/F	<b>07:30-22:00</b>	<b>120'</b>	<b>Waldeck</b>	503 
			<b>Korbach</b>	R4, R42 550 

anzubindende Einrichtungen bzw. Gebiete

**Verbindung der MZ Bad Wildungen und Korbach  
Anbindung der GZ Waldeck und W.-Sachsenhausen  
saisonale Anbindung der Ederseeregion  
Verkehr zu/von den weiterführenden Schulen im  
Bedienkorridor**

Bemerkungen

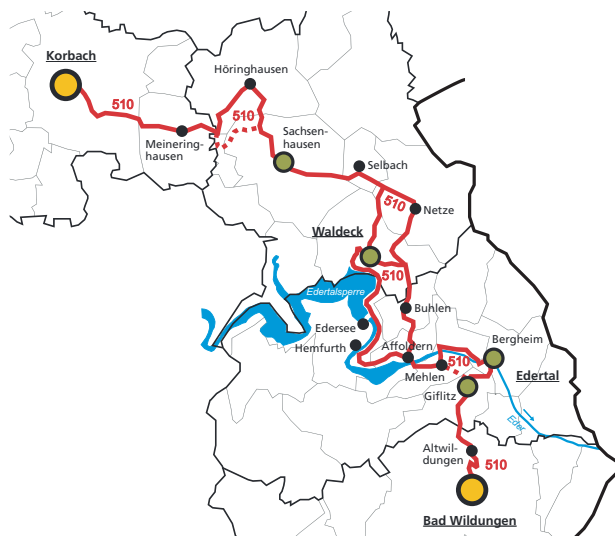
**nachrichtliche Übernahme aus dem Reg. NVP des  
NVV  
Hecklastenträger für die Fahrradbeförderung  
von Anfang April bis Ende Oktober Führung der  
Regelfahrten über die Ederseerandstraße  
Teile des Verkehrsangebotes sind auf die Belange  
der Schüler der genannten Schulen ausgerichtet.**

anzubindende Einrichtungen bzw. Gebiete

**Einrichtungen an Haltestellen in den Kernstädten  
von Bad Wildungen und Korbach  
Schulen in Bad Wildungen (Ense SZ, Gymnasium,  
Holzfachschule), Korbach (Louis-Peter-Schule, SZ)  
Ederseesperrmauer (saisonal)**

Änderungen gegenüber 2010

**saisonale Verlegung der Regelfahrten auf die  
Ederseerandstraße (April-Okt.)  
Reduzierung der Linienführung auf den Abschnitt  
Bad Wildungen – Korbach  
Abschnitt Korbach – Medebach als neue Linie 550  
(weiterhin betriebliche Durchbindungen 510/550)  
ersatzloser Entfall des Abschnittes Waldeck-  
Sachsenhausen – Wolfhagen-Ippinghausen  
zusätzliche Kapazitäten für die Fahrradmitnahme**






**511**

Aufgabenträger **Landkreis Waldeck-Frankenberg**  
(-organisation) (**Energie Waldeck-Frankenberg – EWF**)



**Korbach – OT von Twistetal – Waldeck**

Linienbündel	<b>508 Edersee – Waldeck</b>	Fahrzeugkategorie	<b>B</b>
Angebotstyp	<b>schulbezogener Linienbus</b>	Nutzwagen-km/a	<b>(nur für LB gesamt)</b>
Netzebene	<b>3a</b>		

Verkehrstage	Betriebszeiten	Fahrtenfolge	Verknüpfungspunkte	Anschlüsse
Mo-Fr an S	<b>06:30-17:00</b>	<b>Einzelfahrten</b>	<b>Korbach</b>	  

verkehrliche Funktionen

**Verkehr zu/von Schulen auf den Stadtgebieten von Korbach und Waldeck**

anzubindende Einrichtungen bzw. Gebiete

**Schulen in Korbach (Grundschule Marker Breite, Louis-Peter-Schule, Schulzentrum), Waldeck-Freienhagen (Grundschule) und Waldeck-Sachsenhausen (Grundschule, MPS, Kindergarten)**

Bemerkungen

**Das Verkehrsangebot ist gänzlich auf die Belange der Schüler der genannten Schulen ausgerichtet.**





**512**

Aufgabenträger **Landkreis Waldeck-Frankenberg**  
(-organisation) (**Energie Waldeck-Frankenberg – EWF**)



**Bad Wildungen – westliche OT von Bad Wildungen**

Linienbündel	<b>511 Edertal</b>	Fahrzeugkategorie	<b>B</b>
Angebotstyp	<b>Bus</b>	Nutzwagen-km/a	<b>(nur für LB gesamt)</b>
Netzebene	<b>4b</b>		

Verkehrstage	Betriebszeiten	Fahrtenfolge	Verknüpfungspunkte	Anschlüsse
Mo-Fr an S	<b>06:30-19:30</b>	<b>Einzelfahrten</b>	<b>Bad Wildungen</b>	
Mo-Fr an F	<b>06:30-19:30</b>	<b>Einzelfahrten</b>		
Sa	<b>08:00-14:30</b>	<b>Einzelfahrten</b>	<b>B. W.-Frebershausen</b>	<b>513</b>

verkehrliche Funktionen

**Anbindung der westlichen Stadtteile an Kernstadt Bad Wildungen**  
**Verkehr zu/von Schulen in Bad Wildungen**

anzubindende Einrichtungen bzw. Gebiete

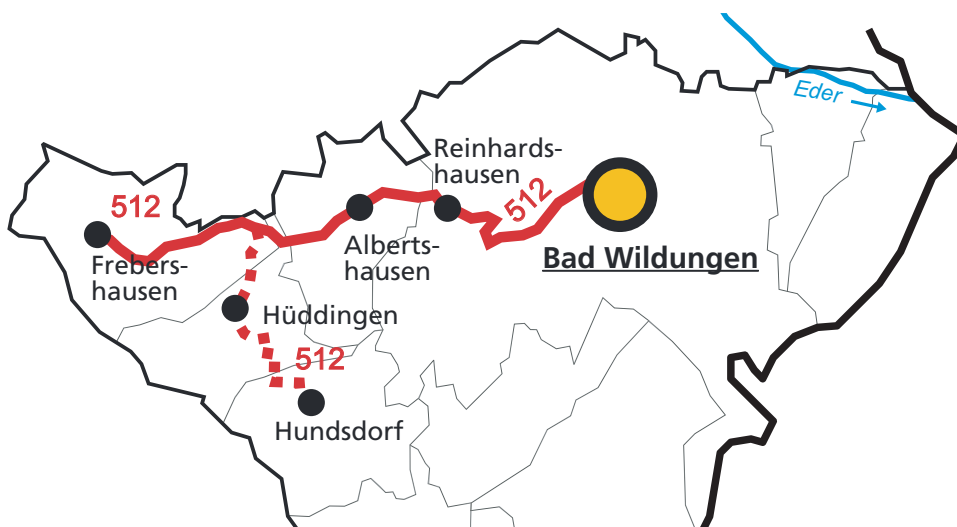
**Schulen in Bad Wildungen (Ense-Schulzentrum, Gymnasium, Berufsschule)**

Bemerkungen

**Teile des Verkehrsangebotes sind auf die Belange der Schüler der genannten Schulen ausgerichtet.**

Änderungen gegenüber 2010

**Auftrennung der bisherigen Linie 512 in die Linien 512 (Bad Wildungen) und 513 (Edertal)**





# 513

Aufgabenträger **Landkreis Waldeck-Frankenberg**  
(-organisation) **(Energie Waldeck-Frankenberg – EWF)**



## Bad Wildungen – Edertal

Linienbündel	<b>511 Edertal</b>	Fahrzeugkategorie	<b>B</b>
Angebotstyp	<b>Bus</b>	Nutzwagen-km/a	<b>(nur für LB gesamt)</b>
Netzebene	<b>3a</b>		

Verkehrstage	Betriebszeiten	Fahrtenfolge	Verknüpfungspunkte	Anschlüsse
Mo-Fr an S	<b>06:00-18:30</b>	<b>Einzelfahrten</b>	<b>Bad Wildungen</b>	
Mo-Fr an F	<b>06:00-18:30</b>	<b>Einzelfahrten</b>		
Sa	<b>08:00-14:00</b>	<b>Einzelfahrten</b>	<b>E.-Giflitz</b>	<b>514</b>
			<b>B. W.-Frebershausen</b>	<b>512</b>

### verkehrliche Funktionen

**Anbindung der Orte im Wesetal an E.-Bergheim, E.-Giflitz und Bad Wildungen**  
**Verkehr zu/von Schulen in Bad Wildungen und Edertal-Giflitz sowie zu/von Kindergärten auf dem Gebiet der Gemeinde Edertal**

### anzubindende Einrichtungen bzw. Gebiete

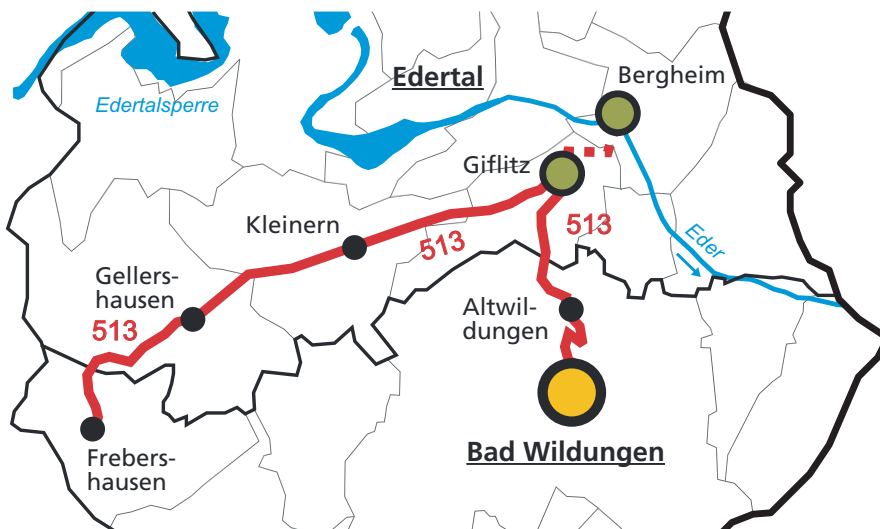
**Schulen in Bad Wildungen (Ense-Schulzentrum, Gymnasium, Berufsschule) und Edertal-Giflitz (Schulzentrum)**  
**Kindergärten in E.-Bergheim und E.-Kleinern**

### Bemerkungen

**Teile des Verkehrsangebotes sind auf die Belange der Schüler der genannten Schulen ausgerichtet.**

### Änderungen gegenüber 2010

**Auftrennung der bisherigen Linie 512 in die Linien 512 (Bad Wildungen) und 513 (Edertal)**





**514**

Aufgabenträger **Landkreis Waldeck-Frankenberg**  
(-organisation) **(Energie Waldeck-Frankenberg – EWF)**



**Bad Wildungen – Edertal – Fritzlar-Züschchen**

Linienbündel	<b>511 Edertal</b>	Fahrzeugkategorie	<b>B</b>
Angebotstyp	<b>schulbezogener Linienbus</b>	Nutzwagen-km/a	<b>(nur für LB gesamt)</b>
Netzebene	<b>3a</b>		

Verkehrstage	Betriebszeiten	Fahrtenfolge	Verknüpfungspunkte	Anschlüsse
Mo-Fr an S	<b>07:00-16:00</b>	<b>Einzelfahrten</b>	<b>Bad Wildungen</b>  <b>E.-Giflitz</b>	  <b>513</b>

verkehrliche Funktionen

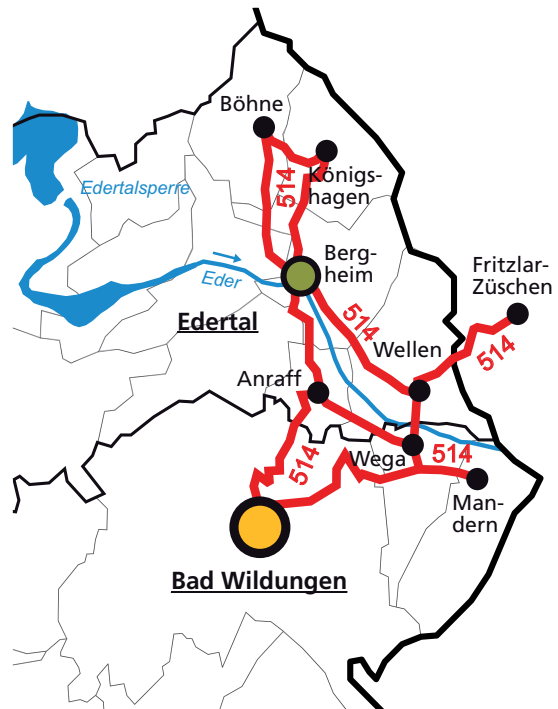
**Verkehr nach/von Bad Wildungen und Edertal-Giflitz  
Kreisgrenzen überschreitender Verkehr**

anzubindende Einrichtungen bzw. Gebiete

**Schulzentrum in E-dertal-Giflitz**

Bemerkungen

**Das Verkehrsangebot ist gänzlich auf die Belange  
der Schüler der genannten Schulstandorte  
ausgerichtet.**





# 515

Aufgabenträger **Landkreis Waldeck-Frankenberg**  
(-organisation) **(Energie Waldeck-Frankenberg – EWF)**



## Bad Wildungen – Edertal

Linienbündel	<b>511 Edertal</b>	Fahrzeugkategorie	<b>A (Verstärker: B)</b>
Angebotstyp	<b>Rufbus</b>	Nutzwagen-km/a	<b>(nur für LB gesamt)</b>
Netzebene	<b>3a</b>		

Verkehrstage	Betriebszeiten	Fahrtenfolge	Verknüpfungspunkte	Anschlüsse
Mo-Fr an S	<b>05:30-18:30</b>	<b>Einzelfahrten</b>	<b>Bad Wildungen</b>	
Mo-Fr an F	<b>05:30-18:30</b>	<b>Einzelfahrten</b>		
Sa (Mai-Okt.)	<b>07:00-18:30</b>	<b>Einzelfahrten</b>		
Sa (Okt.-April)	<b>07:00-14:30</b>	<b>Einzelfahrten</b>	<b>E.-Bergheim</b>	
So/F (Mai-Okt.)	<b>10:30-18:30</b>	<b>Einzelfahrten</b>		

### verkehrliche Funktionen

**Anbindung der Ortsteile von Edertal an GZ Bergheim und Giflitz sowie an MZ Bad Wildungen**  
**Erschließung der Tourismusregion am Edersee (Nationalpark Kellerwald-Edersee)**  
**Verkehr zu/von Schulen in Edertal-Giflitz und Bad Wildungen**

### anzubindende Einrichtungen bzw. Gebiete

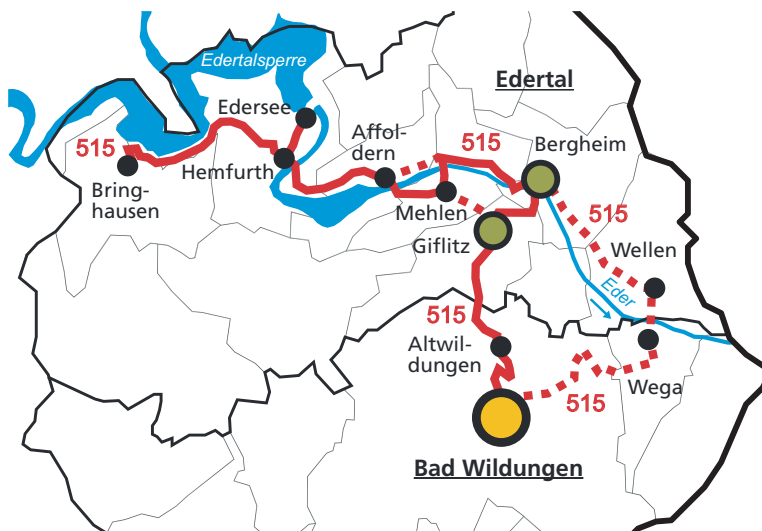
**touristische Einrichtungen in/um Edertal-Hemfurth-Edersee (Aquapark, Wildpark)**  
**Schulen in Bad Wildungen (Gymnasium, Berufsschule, Holzfachschule) und Edertal-Giflitz (Schulzentrum)**

### Bemerkungen

**abschnittsweise Rufbus**  
**Anhänger für die Fahrradbeförderung**  
**Wochenendverkehr überwiegend nur saisonal**  
**Teile des Verkehrsangebotes sind auf die Belange der Schüler der genannten Schulen ausgerichtet.**

### Änderungen gegenüber 2010

**neue Linienbezeichnung (ehem. 521)**  
**zusätzliche Kapazitäten für die Fahrradmitnahme**





**520**

Aufgabenträger  
(-organisation) **NVV**



**Bad Wildungen – Frankenau – Frankenberg / Vöhl-Herzhausen**

Linienbündel	<b>506 Oberes Edertal</b>	Fahrzeugkategorie	<b>A (Verstärker: B)</b>
Angebotstyp	<b>Regiobus</b>	Nutzwagen-km/a	<b>(nur für LB gesamt)</b>
Netzebene	<b>3a</b>		

Verkehrstage	Betriebszeiten	Fahrtenfolge	Verknüpfungspunkte	Anschlüsse
Mo-Fr an S	<b>05:00-22:00</b>	<b>60' / 120'+V</b>	<b>Bad Wildungen</b>	<b>R</b>
Mo-Fr an F	<b>05:00-22:00</b>	<b>60' / 120'</b>		<b>500, 510</b>
Sa	<b>05:30-21:30</b>	<b>60' / 120'</b>		
So/F	<b>07:30-21:30</b>	<b>60' / 120'</b>	<b>Frankenberg</b>	<b>R42</b>
			<b>V.-Herzhausen</b>	<b>R42</b>
				<b>503</b>

verkehrliche Funktionen

**Verbindung der Mittelzentren Bad Wildungen und Frankenberg (Eder)**  
**Anbindung des Grundzentrums Frankenau**  
**Anbindung des Naturparks Kellerwald**  
**Verkehr im Korridor zu/von den weiterführenden Schulen**

Bemerkungen

**nachrichtliche Übernahme aus dem Regionalen NVP des NVV**  
**Hecklastenträger für die Fahrradbeförderung**  
**Teile des Verkehrsangebotes sind auf die Belange der Schüler der genannten Schulen ausgerichtet.**  
**abschnittsweise zeitliche Ergänzung des Fahrtenangebotes der Linie 520 durch AST**

anzubindende Einrichtungen bzw. Gebiete

**Einrichtungen an Haltestellen in den Kernstädten von Bad Wildungen und Frankenberg**  
**Schulen in Bad Wildungen (Ense-Schulzentrum, Gymn., Berufsschule), Frankenberg (Schulzentr.)**  
**National- und Naturpark Kellerwald-Edersee**  
**Nationalparkzentrum bei Vöhl-Herzhausen**

Änderungen gegenüber 2010

**Entfall der Linienführung im Oberen Edertal (s. neue Linie 540)**  
**Erweiterung um den Linienast Frankenau – Vöhl-Herzhausen (ehem. Linie 555)**  
**Entfall der Zusatzfahrten für die OT zwischen Frankenberg und Frankenau**  
**Bedienung der Linienäste nach Frankenberg und Vöhl-Herzhausen jeweils im 120'-Takt; dadurch Verdichtung auf 60'-Takt Frankenau – Bad Wildungen**  
**Einführung eines Fahrtenangebotes nachmittags an Wochenenden**  
**zusätzliche Kapazitäten für die Fahrradmitnahme**





# 520.1

Aufgabenträger **Landkreis Waldeck-Frankenberg**  
(-organisation) **(Energie Waldeck-Frankenberg – EWF)**



## Frankenberg – Frankenau

Linienbündel	<b>506 Oberes Edertal</b>	Fahrzeugkategorie	<b>B</b>
Angebotstyp	<b>schulbezogener Linienbus</b>	Nutzwagen-km/a	<b>(nur für LB gesamt)</b>
Netzebene	<b>3a</b>		

Verkehrstage	Betriebszeiten	Fahrtenfolge	Verknüpfungspunkte	Anschlüsse
Mo-Fr an S	<b>07:30-15:30</b>	<b>Einzelfahrten</b>		

verkehrliche Funktionen

**Verkehr zu/von Schulen in Frankenau und OT von Frankenberg sowie zum/vom Schwimmbad in Frankenberg**

Bemerkungen

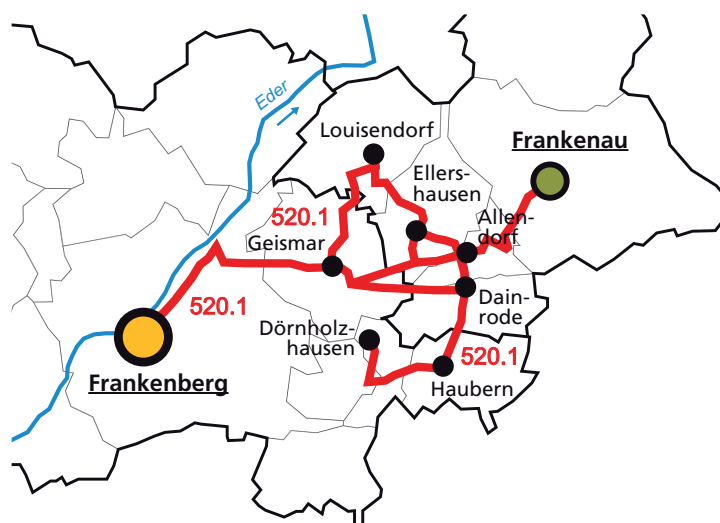
**Das Verkehrsangebot ist gänzlich auf die Belange der Schüler der genannten Schulen ausgerichtet.**

anzubindende Einrichtungen bzw. Gebiete

**Schulen in Frankenau (Kellerwaldschule), Frankenberg-Geismar (Grundschule) Schwimmbad in Frankenberg**

Änderungen gegenüber 2010

**neue Linienbezeichnung (ehem. 520.3)**







## 520.2

Aufgabenträger **Landkreis Waldeck-Frankenberg**  
(-organisation) **(Energie Waldeck-Frankenberg – EWF)**



### Frankenberg – Frankenau

Linienbündel	<b>506 Oberes Edertal</b>	Fahrzeugkategorie	<b>B</b>
Angebotstyp	<b>schulbezogener Linienbus</b>	Nutzwagen-km/a	<b>(nur für LB gesamt)</b>
Netzebene	<b>3a</b>		

Verkehrstage	Betriebszeiten	Fahrtenfolge	Verknüpfungspunkte	Anschlüsse
Mo-Fr an S	<b>06:30-14:30</b>	<b>Einzelfahrten</b>	<b>Frankenberg</b>	 

verkehrliche Funktionen

**Verkehr zu/von Schulen in Frankenberg**

Bemerkungen

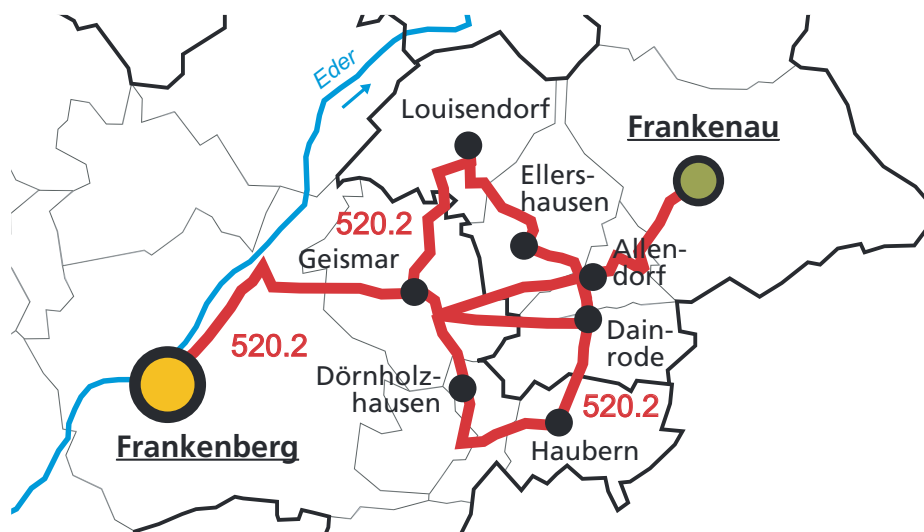
**Das Verkehrsangebot ist gänzlich auf die Belange der Schüler der genannten Schulen ausgerichtet.**

anzubindende Einrichtungen bzw. Gebiete

**Schulzentrum in Frankenberg**

Änderungen gegenüber 2010

**neue Linienbezeichnung (ehem. 520.4)  
Fahrten der Linie 520.2 verkehren nur noch im Korridor Frankenberg – Frankenau  
Entfall der Bedienung von Bad Wildungen  
(Integration in Linie 520)**





**525**

Aufgabenträger **Landkreis Waldeck-Frankenberg**  
(-organisation) (**Energie Waldeck-Frankenberg – EWF**)



**Frankenberg – Burgwald – Rosenthal – Gemünden**

Linienbündel	<b>501 Burgwald – Oberes Edertal</b>	Fahrzeugkategorie	<b>B</b>
Angebotstyp	<b>schulbezogener Linienbus</b>	Nutzwagen-km/a	<b>(nur für LB gesamt)</b>
Netzebene	<b>3a</b>		

Verkehrstage	Betriebszeiten	Fahrtenfolge	Verknüpfungspunkte	Anschlüsse
Mo-Fr an S	<b>07:00-18:00</b>	<b>Einzelfahrten</b>	<b>Frankenberg</b>	  

verkehrliche Funktionen

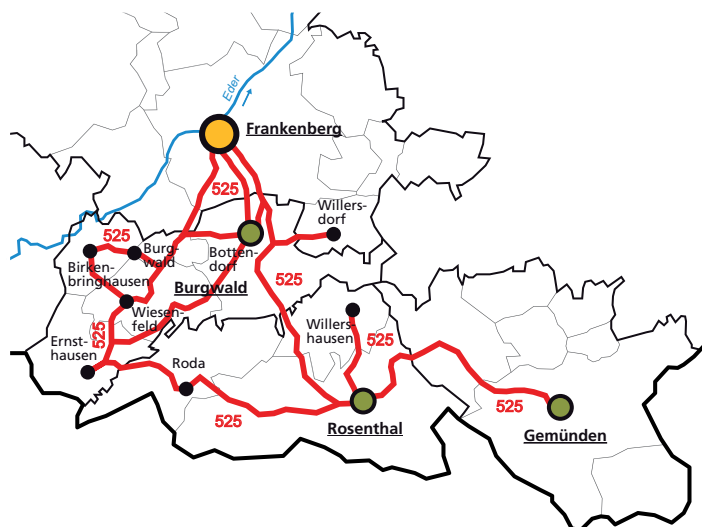
**Verkehr zu/von Schulen in Frankenberg, Gemünden und in der Gemeinde Burgwald**

anzubindende Einrichtungen bzw. Gebiete

**Schulen in Frankenberg (Schulzentrum), Burgwald-Bottendorf (Grundschule), Burgwald-Ernsthausen (Grundschule), Rosenthal (Grundschule), Gemünden (Cornelia-Funke-Schule)**

Bemerkungen

**Das Verkehrsangebot ist gänzlich auf die Belange der Schüler der genannten Schulen ausgerichtet.**





**528**

Aufgabenträger **Landkreis Waldeck-Frankenberg**  
(-organisation) (**Energie Waldeck-Frankenberg – EWF**)



**Frankenberg – Hallenberg-Braunshausen – Bromskirchen-Somplar**

Linienbündel	<b>501 Burgwald – Oberes Edertal</b>	Fahrzeugkategorie	<b>B</b>
Angebotstyp	<b>schulbezogener Linienbus</b>	Nutzwagen-km/a	<b>(nur für LB gesamt)</b>
Netzebene	<b>3a</b>		

Verkehrstage	Betriebszeiten	Fahrtenfolge	Verknüpfungspunkte	Anschlüsse
Mo-Fr an S	<b>07:00-17:00</b>	<b>Einzelfahrten</b>	<b>Frankenberg</b>	  

verkehrliche Funktionen

**Verkehr zu/von Schulen in Frankenberg**  
**Kreisgrenzen überschreitender Verkehr aus dem HSK**

anzubindende Einrichtungen bzw. Gebiete

**Schulen in Frankenberg (Burgwaldschule,  
Schulzentrum)**

Bemerkungen

**Das Verkehrsangebot ist gänzlich auf die Belange  
der Schüler der genannten Schulen ausgerichtet.**





**529**

Aufgabenträger **Landkreis Waldeck-Frankenberg**  
(-organisation) **(Energie Waldeck-Frankenberg – EWF)**



**Stadtteile von Hatzfeld**

Linienbündel	<b>501 Burgwald – Oberes Edertal</b>	Fahrzeugkategorie	<b>B</b>
Angebotstyp	<b>schulbezogener Linienbus</b>	Nutzwagen-km/a	<b>(nur für LB gesamt)</b>
Netzebene	<b>4b</b>		

Verkehrstage	Betriebszeiten	Fahrtenfolge	Verknüpfungspunkte	Anschlüsse
Mo-Fr an S	<b>07:00-14:00</b>	<b>Einzelfahrten</b>	-	

verkehrliche Funktionen

**Verkehr zu/von der Schule in Hatzfeld**

Bemerkungen

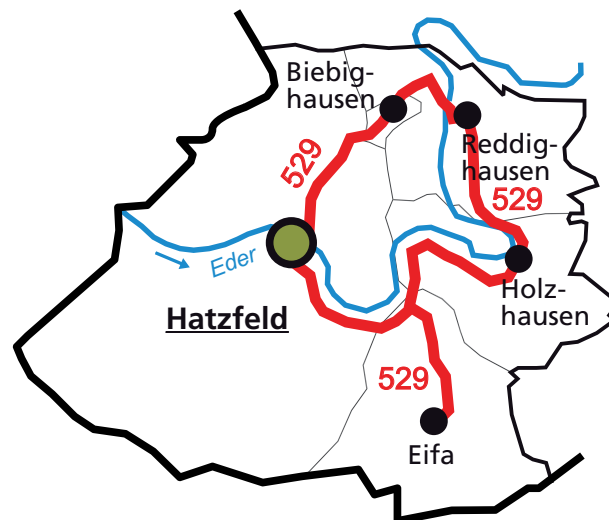
**Das Verkehrsangebot ist gänzlich auf die Belange der Schüler der genannten Schule ausgerichtet.**

anzubindende Einrichtungen bzw. Gebiete

**Grundschule in Hatzfeld**

Änderungen gegenüber 2010

**neue Linienbezeichnung (ehem. 542)**





**530**

Aufgabenträger  
(-organisation) **NVV**



**Frankenberg – Medebach**

Linienbündel **506 Oberes Edertal**  
Angebotstyp **Regiobus**  
Netzebene **3a**

Fahrzeugkategorie **A (Verstärker: B)**  
Nutzwagen-km/a **(nur für LB gesamt)**

Verkehrstage	Betriebszeiten	Fahrtenfolge	Verknüpfungspunkte	Anschlüsse
Mo-Fr an S	<b>06:00-18:30</b>	<b>120'+V</b>	<b>Frankenberg</b>	<b>R</b> R42
Mo-Fr an F	<b>06:30-18:30</b>	<b>120'</b>	<b>Medebach</b>	<b>BUS</b> <b>AST</b> <b>BUS</b> HSK 530 <b>AST</b>

verkehrliche Funktionen

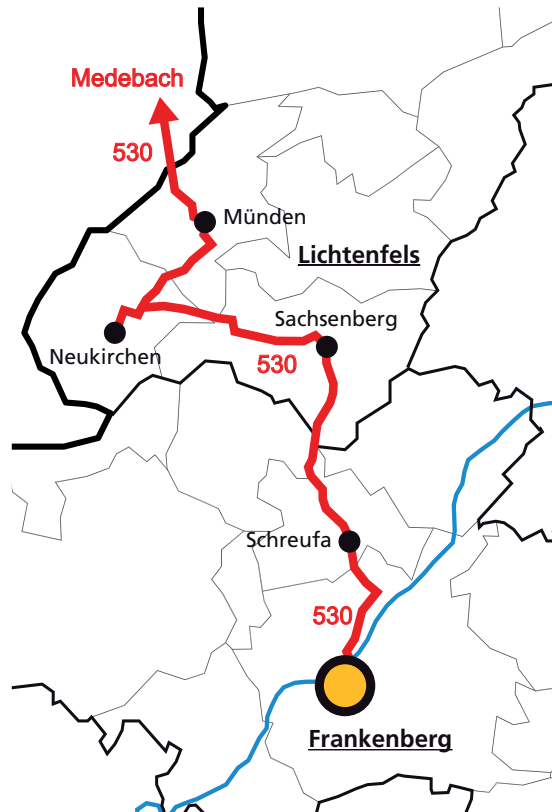
- Anbindung verschiedener Stadtteile von Frankenberg und Lichtenfels an die Kernstadt von Frankenberg (MZ)**
- Verbindung in den Hochsauerlandkreis**
- Verkehr zu/von Schulen in Frankenberg**

anzubindende Einrichtungen bzw. Gebiete

- Einrichtungen an Haltestellen in der Kernstadt von Frankenberg**
- Schulen in Frankenberg (Schulzentrum)**
- Park Hochsauerland bei Medebach**

Bemerkungen

- nachrichtliche Übernahme aus dem Regionalen NVP des NVV**
- Hecklastenträger für die Fahrradbeförderung**
- Teile des Verkehrsangebotes sind auf die Belange der Schüler der genannten Schulen ausgerichtet.**
- zeitliche Ergänzung des Fahrtenangebotes der Linie 530 durch AST**
- Änderungen gegenüber 2010
- Reduzierung der Linienführung auf den nördlichen Abschnitt Frankenberg – Medebach (südlicher Abschnitt siehe neue Linie 570)**
- zusätzliche Kapazitäten für die Fahrradmitnahme**





**540**

Aufgabenträger  
(-organisation) **NVV**



**Frankenberg – Allendorf – Battenberg – Hallenberg / Hatzfeld**

Linienbündel	<b>506 Oberes Edertal</b>	Fahrzeugkategorie	<b>A (Verstärker: B)</b>
Angebotstyp	<b>Regiobus</b>	Nutzwagen-km/a	<b>(nur für LB gesamt)</b>
Netzebene	<b>3a</b>		

Verkehrstage	Betriebszeiten	Fahrtenfolge	Verknüpfungspunkte	Anschlüsse
Mo-Fr an S	<b>05:00-21:30</b>	<b>60' / 120'+V</b>	<b>Frankenberg</b>	<b>R R42</b>
Mo-Fr an F	<b>05:00-21:30</b>	<b>60' / 120'+V</b>		<b>BUS</b>
Sa	<b>06:30-20:30</b>	<b>60' / 120'</b>		<b>AST</b>
So/F	<b>08:30-20:30</b>	<b>60' / 120'</b>	<b>Allendorf</b>	<b>AST</b>
			<b>Battenberg</b>	<b>AST</b>
			<b>Hatzfeld</b>	<b>BUS ZWS R33</b>
			<b>Hallenberg</b>	<b>BUS HSK 356</b>

verkehrliche Funktionen

**Anbindung der Orte im oberen Edertal an die MZ Frankenberg, Allendorf/Battenberg**  
**Kreisgrenzen überschreitende Verbindung in den Hochsauerlandkreis**  
**Verkehr im Korridor zu/von den weiterführenden Schulen**

Bemerkungen

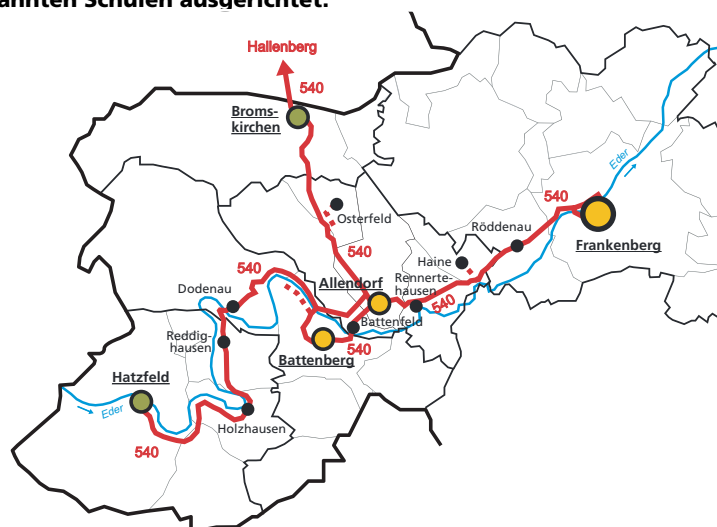
**nachrichtl. Übernahme aus dem Reg. NVP des NVV**  
**Bedienung der Linienäste nach Hallenberg und Hatzfeld im 120'-Takt; dadurch Verdichtung auf 60'-Takt (Battenberg –) Allendorf – Frankenberg**  
**Beibehaltung der Linienführung über Battenberg, sofern in Hallenberg Busanschlüsse nach/aus Winterberg erreicht werden.**  
**Hecklastenträger für die Fahrradbeförderung**  
**Teile des Verkehrsangebotes sind auf die Belange der Schüler der genannten Schulen ausgerichtet.**

anzubindende Einrichtungen bzw. Gebiete

**Einrichtungen an Hst. in Kernstadt Frankeng.**  
**Schulen in Allendorf (MPS), Battenberg (Gesamtschule) und Frankenberg (Schulzentrum)**  
**Seniorenzentrum in Battenberg**  
**EKZ in Allendorf-Battenfeld**  
**Ferienhausgebiet bei Hatzfeld-Reddighausen**

Änderungen gegenüber 2010

**neue Linienbezeichnung im Oberen Edertal (ehem. 520)**  
**Ausweitung des Fahrtenangebots an Samstagnachmittagen**  
**Einführung eines Fahrtenangebots an Sonn- und Feiertagen**  
**zusätzliche Kapazitäten für die Fahrradmitnahme**





# 540.1

Aufgabenträger **Landkreis Waldeck-Frankenberg**  
(-organisation) (**Energie Waldeck-Frankenberg – EWF**)



## Hallenberg – Allendorf – Battenberg (– Frankenberg)

Linienbündel	<b>506 Oberes Edertal</b>	Fahrzeugkategorie	<b>B</b>
Angebotstyp	<b>schulbezogener Linienbus</b>	Nutzwagen-km/a	<b>(nur für LB gesamt)</b>
Netzebene	<b>3a</b>		

Verkehrstage	Betriebszeiten	Fahrtenfolge	Verknüpfungspunkte	Anschlüsse
Mo-Fr an S	<b>06:30-16:30</b>	<b>Einzelfahrten</b>	<b>Frankenberg</b>	<b>R</b> <b>BUS</b>

verkehrliche Funktionen

**Verkehr zu/von Schulen in Allendorf, Battenberg (und Frankenberg)**

Bemerkungen

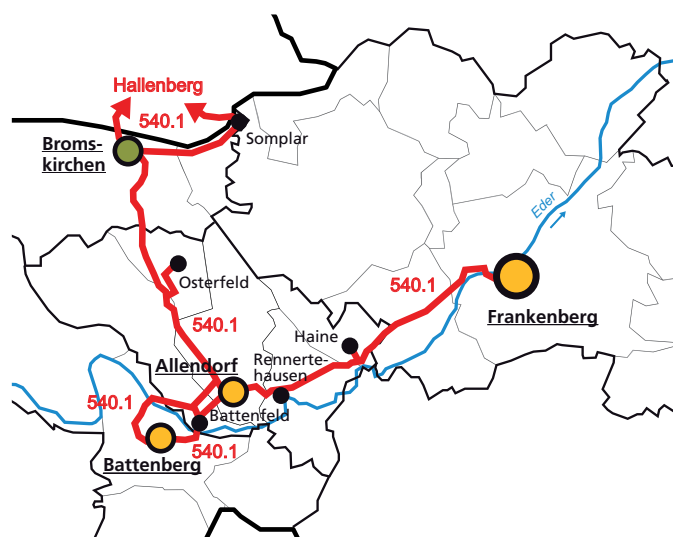
**Das Verkehrsangebot ist gänzlich auf die Belange der Schüler der genannten Schulen ausgerichtet.**

anzubindende Einrichtungen bzw. Gebiete

**Schulen in Allendorf (MPS) und Battenberg (Gesamtschule)**

Änderungen gegenüber 2010

**neue Linienbezeichnung (ehem. 520.1)**





## 540.2

Aufgabenträger **Landkreis Waldeck-Frankenberg**  
(-organisation) (**Energie Waldeck-Frankenberg – EWF**)



### OT von Battenberg, Hatzfeld, Münchhsn. – Battenberg (– Frankenberg)

Linienbündel	<b>506 Oberes Edertal</b>	Fahrzeugkategorie	<b>B</b>
Angebotstyp	<b>schulbezogener Linienbus</b>	Nutzwagen-km/a	<b>(nur für LB gesamt)</b>
Netzebene	<b>3a</b>		

Verkehrstage	Betriebszeiten	Fahrtenfolge	Verknüpfungspunkte	Anschlüsse
Mo-Fr an S	<b>06:30-17:00</b>	<b>Einzelfahrten</b>	<b>Battenberg</b> <b>Frankenberg</b>	  

verkehrliche Funktionen

**Verkehr zu/von Schulen in Battenberg (und Frankenberg)**

anzubindende Einrichtungen bzw. Gebiete

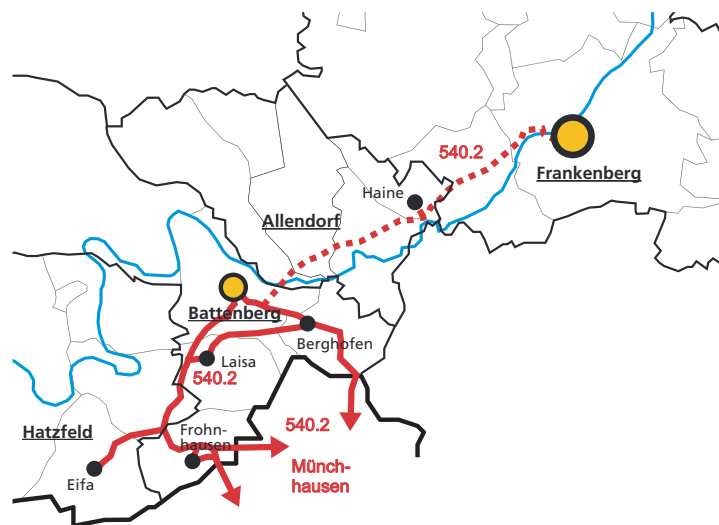
**Schulen in Battenberg (Grund-, Gesamtschule)**

Bemerkungen

**Das Verkehrsangebot ist gänzlich auf die Belange der Schüler der genannten Schulen ausgerichtet.**

Änderungen gegenüber 2010

**neue Linienbezeichnung (ehem. 520.2)**









## 540.3

Aufgabenträger **Landkreis Waldeck-Frankenberg**  
(-organisation) **(Energie Waldeck-Frankenberg – EWF)**



### Hatzfeld – Battenberg – Allendorf – Frankenberg

Linienbündel	<b>506 Oberes Edertal</b>	Fahrzeugkategorie	<b>B</b>
Angebotstyp	<b>schulbezogener Linienbus</b>	Nutzwagen-km/a	<b>(nur für LB gesamt)</b>
Netzebene	<b>3a</b>		

Verkehrstage	Betriebszeiten	Fahrtenfolge	Verknüpfungspunkte	Anschlüsse
Mo-Fr an S	<b>06:30-16:30</b>	<b>Einzelfahrten</b>	<b>Frankenberg</b>	 

verkehrliche Funktionen

**Verkehr zu/von Schulen in Battenberg und Frankenberg**

Bemerkungen

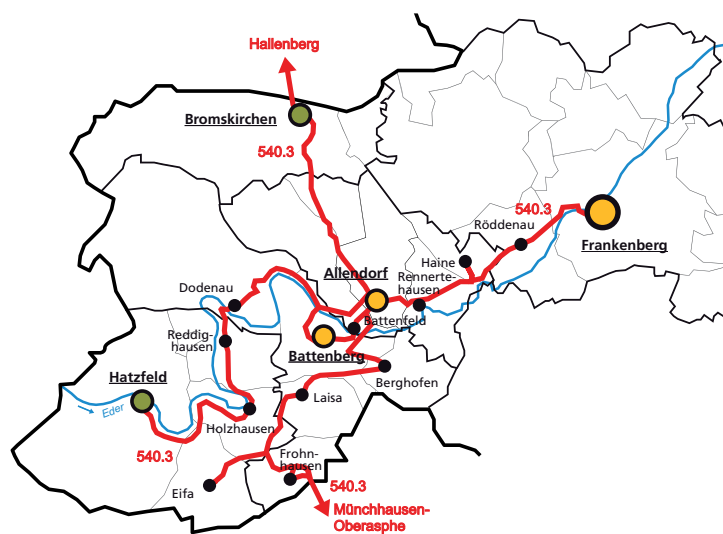
**Das Verkehrsangebot ist gänzlich auf die Belange der Schüler der genannten Schulen ausgerichtet.**

anzubindende Einrichtungen bzw. Gebiete

**Schulen in Battenberg (Gesamtschule) und Frankenberg (Schulzentrum)**

Änderungen gegenüber 2010

**neue Linienbezeichnung (ehem. 520.4)  
Fahrten der Linie 540.3 verkehren nur im Oberen Edertal Hatzfeld – Frankenberg**





**543**

Aufgabenträger **Landkreis Waldeck-Frankenberg**  
(-organisation) **(Energie Waldeck-Frankenberg – EWF)**



**Gemünden – Haina**

Linienbündel	<b>505 Kellerwald</b>	Fahrzeugkategorie	<b>B</b>
Angebotstyp	<b>schulbezogener Linienbus</b>	Nutzwagen-km/a	<b>(nur für LB gesamt)</b>
Netzebene	<b>3a</b>		

Verkehrstage	Betriebszeiten	Fahrtenfolge	Verknüpfungspunkte	Anschlüsse
Mo-Fr an S	<b>07:00-16:00</b>	<b>Einzelfahrten</b>	-	

verkehrliche Funktionen

**Verkehr zu/von der Schule in Gemünden**

anzubindende Einrichtungen bzw. Gebiete

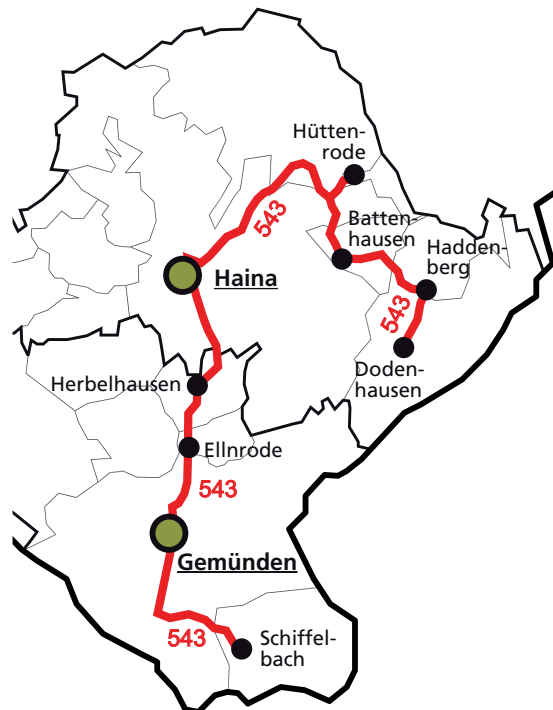
**Cornelia-Funke-Schule in Gemünden**

Bemerkungen

**Das Verkehrsangebot ist gänzlich auf die Belange der Schüler der genannten Schule ausgerichtet.**

Änderungen gegenüber 2010

**neue Linienbezeichnung (ehem. 527)**








**544**

Aufgabenträger **Landkreis Waldeck-Frankenberg**  
(-organisation) (**Energie Waldeck-Frankenberg – EWF**)



**Bad Wildungen – OT von Bad Wildungen und Haina**

Linienbündel	<b>505 Kellerwald</b>	Fahrzeugkategorie	<b>B</b>
Angebotstyp	<b>schulbezogener Linienbus</b>	Nutzwagen-km/a	<b>(nur für LB gesamt)</b>
Netzebene	<b>3a</b>		

Verkehrstage	Betriebszeiten	Fahrtenfolge	Verknüpfungspunkte	Anschlüsse
Mo-Fr an S	<b>06:30-19:00</b>	<b>Einzelfahrten</b>	<b>Bad Wildungen</b>	  

verkehrliche Funktionen

**Anbindung der Stadtteile von Bad Wildungen und der Ortsteile von Haina an MZ Bad Wildungen  
Verkehr zu/von Schulen in Bad Wildungen**

anzubindende Einrichtungen bzw. Gebiete

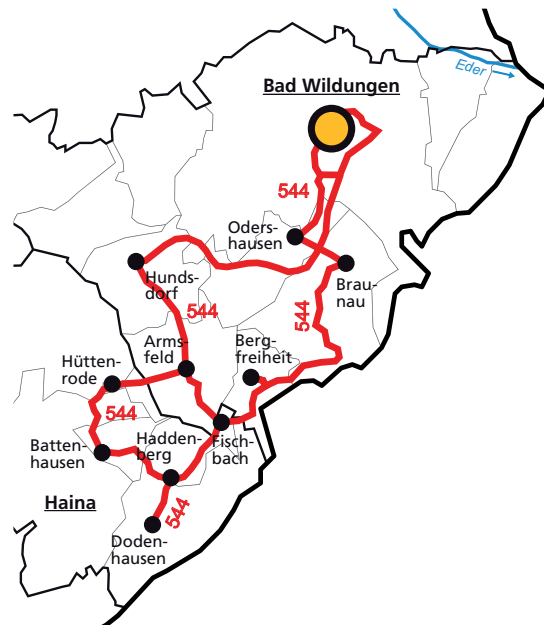
**Schulen in Bad Wildungen (Ense-Schulzentrum, Gymnasium, Berufsschule)**

Bemerkungen

**Teile des Verkehrsangebotes sind auf die Belange der Schüler der genannten Schulen ausgerichtet.**

Änderungen gegenüber 2010

**Entfall der Fahrten an Ferienwerktagen und Samstagen**





**550**

Aufgabenträger  
(-organisation) **NVV**



**Korbach – Medebach**

Linienbündel	<b>508 Edersee – Waldeck</b>	Fahrzeugkategorie	<b>A (Verstärker: B)</b>
Angebotstyp	<b>Regio-/Rufbus</b>	Nutzwagen-km/a	<b>(nur für LB gesamt)</b>
Netzebene	<b>3a</b>		

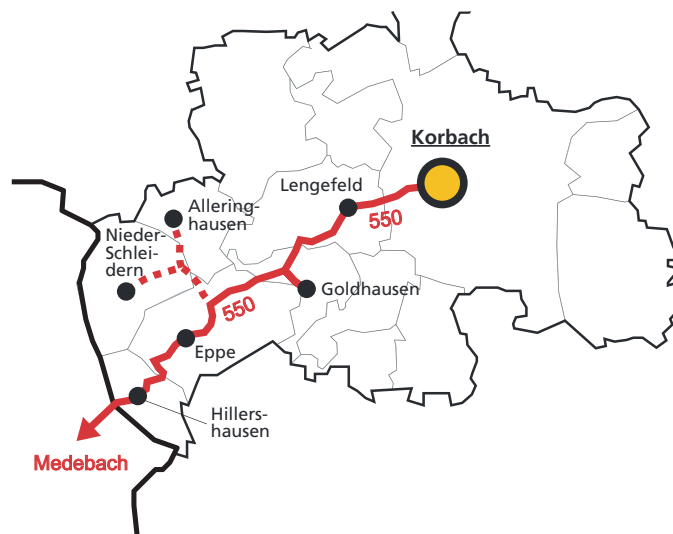
Verkehrstage	Betriebszeiten	Fahrtenfolge	Verknüpfungspunkte	Anschlüsse
Mo-Fr an S	<b>05:30-20:30</b>	<b>120'+V</b>	<b>Korbach</b>	R4, R42
Mo-Fr an F	<b>05:30-20:30</b>	<b>120'</b>		510
Sa	<b>07:30-20:30</b>	<b>120'</b>		
So/F	<b>09:30-20:30</b>	<b>120'</b>	<b>Medebach</b>	HSK S30 

anzubindende Einrichtungen bzw. Gebiete  
**Verbindung in den Hochsauerlandkreis**  
**Anbindung der westlichen OT der Stadt Korbach an die Kernstadt**  
**Verkehr zu/von weiterführenden Schulen in Korbach**

anzubindende Einrichtungen bzw. Gebiete  
**Einrichtungen an Haltestellen in der Kernstadt von Korbach**  
**Schulen in Korbach (Louis-Peter-Schule, Schulzentrum)**  
**Park Hochsauerland bei Medebach**

Bemerkungen  
**nachrichtliche Übernahme aus dem Regionalen NVP des NVV**  
**Hecklastenträger für die Fahrradbeförderung**  
**Teile des Verkehrsangebotes sind auf die Belange der Schüler der genannten Schulen ausgerichtet.**  
**zeitliche Ergänzung des Fahrtenangebotes der Linie 550 durch AST**

Änderungen gegenüber 2010  
**neue Linienbezeichnung für den westlichen Abschnitt der Linie 510 (weiterhin betriebliche Durchbindung der Regelfahrten Linien 510/550)**  
**zusätzliche Kapazitäten für die Fahrradmitnahme**  
**optional: Umstellung von Festbedienung auf Richtungsbandbetrieb**





**551**

Aufgabenträger **Landkreis Waldeck-Frankenberg**  
(-organisation) (**Energie Waldeck-Frankenberg – EWF**)



**Korbach – Twistetal – Bad Arolsen – Volkmarsen**

Linienbündel	<b>510 Volkmarsen – Bad Arolsen</b>	Fahrzeugkategorie	<b>A (Verstärker: B)</b>
Angebotstyp	<b>Regiobus</b>	Nutzwagen-km/a	<b>(nur für LB gesamt)</b>
Netzebene	<b>3a</b>		

Verkehrstage	Betriebszeiten	Fahrtenfolge	Verknüpfungspunkte	Anschlüsse
Mo-Fr an S	<b>04:30-20:30</b>	<b>60'-180'+V</b>	<b>Korbach</b>	 
Mo-Fr an F	<b>04:30-20:30</b>	<b>60'-180'</b>	<b>T.-Twiste</b>	  
			<b>Bad Arolsen/ Volkmarsen</b>	  

verkehrliche Funktionen

**zusätzliche Verbindungen zur R4 zwischen Korbach und Volkmarsen**

**Anbindung der Stadt-/Ortsteile ohne Bahnstation Verkehr zu/von allen (weiterführenden) Schulen im Korridor**

anzubindende Einrichtungen bzw. Gebiete

**Schulen in Bad Arolsen (an der Großen Allee), Korbach (Louis-Peter-Schule, Schulzentrum), Twistetal-Berndorf (Grundschule), Volkmarsen (Kugelsburgschule)**

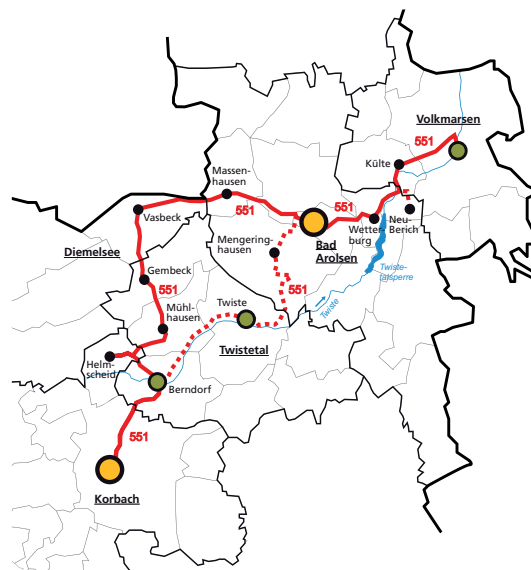
**Arorella und Krankenhaus in Bad Arolsen**

Bemerkungen

**Hecklastenträger für die Fahrradbeförderung Teile des Verkehrsangebotes sind auf die Belange der Schüler der genannten Schulen ausgerichtet.**

Änderungen gegenüber 2010

**neue Linienbezeichnung (ehem. 505)  
zusätzliche Kapazitäten für die Fahrradmitnahme**





# 551.1

Aufgabenträger **Landkreis Waldeck-Frankenberg**  
(-organisation) **(Energie Waldeck-Frankenberg – EWF)**



## Bad Arolsen – Volkmarsen

Linienbündel	<b>510 Volkmarsen – Bad Arolsen</b>	Fahrzeugkategorie	<b>B</b>
Angebotstyp	<b>schulbezogener Linienbus</b>	Nutzwagen-km/a	<b>(nur für LB gesamt)</b>
Netzebene	<b>3a</b>		

Verkehrstage	Betriebszeiten	Fahrtenfolge	Verknüpfungspunkte	Anschlüsse
Mo-Fr an S	<b>07:00-15:30</b>	<b>Einzelfahrten</b>	-	

verkehrliche Funktionen

**Verkehr zu/von (Grund-)Schulen in Bad Arolsen, Bad Arolsen-Helsen, Volkmarsen**

anzubindende Einrichtungen bzw. Gebiete

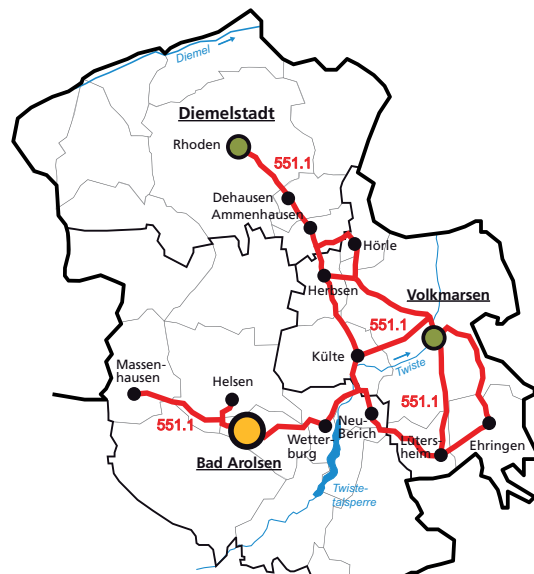
**Schulen in Bad Arolsen (an der Großen Allee), Grundschule in Bad Arolsen-Helsen, Grundschule und Kugelsburgschule in Volkmarsen**

Bemerkungen

**Das Verkehrsangebot ist gänzlich auf die Belange der Schüler der genannten Schulen ausgerichtet.**

Änderungen gegenüber 2010

**neue Linienbezeichnung (ehem. 505.1)**





**552**

Aufgabenträger **Landkreis Waldeck-Frankenberg**  
(-organisation) **(Energie Waldeck-Frankenberg – EWF)**



**Bad Arolsen – Twistetal**

Linienbündel	<b>510 Volkmarsen – Bad Arolsen</b>	Fahrzeugkategorie	<b>B</b>
Angebotstyp	<b>schulbezogener Linienbus</b>	Nutzwagen-km/a	<b>(nur für LB gesamt)</b>
Netzebene	<b>3a</b>		

Verkehrstage	Betriebszeiten	Fahrtenfolge	Verknüpfungspunkte	Anschlüsse
Mo-Fr an S	<b>06:30-17:00</b>	<b>Einzelfahrten</b>	-	

verkehrliche Funktionen

**Verkehr zu/von Schulen in Bad Arolsen, Bad Arolsen-Helsen**

**Verkehr zu/von Schule und Kindergarten in Twistetal-Twiste**

anzubindende Einrichtungen bzw. Gebiete

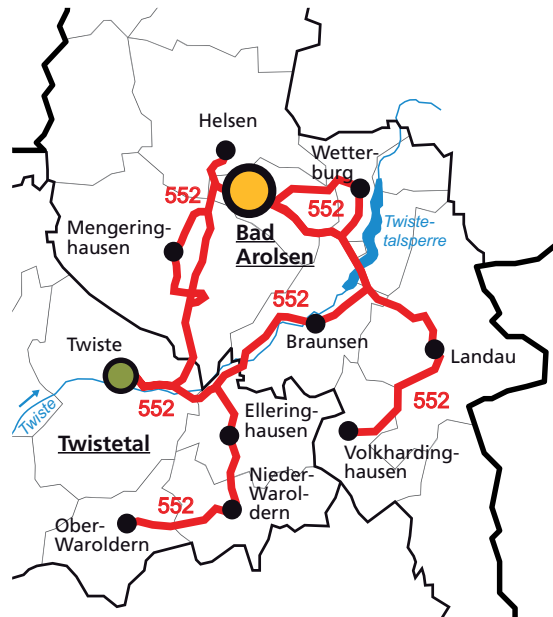
**Schulen in Bad Arolsen (an der Großen Allee, Heinrich-Lüttecke-Schule), Bad Arolsen-Helsen (Grundschule) und Twistetal-Twiste (Grundschule, Kindergarten)**

Bemerkungen

**Das Verkehrsangebot ist gänzlich auf die Belange der Schüler der genannten Schulen und des Kindergartens ausgerichtet.**

Änderungen gegenüber 2010

**neue Linienbezeichnung (ehem. 516)**





**553**

Aufgabenträger **Landkreis Waldeck-Frankenberg**  
(-organisation) (**Energie Waldeck-Frankenberg – EWF**)



**Bad Arolsen – Diemelstadt (– Marsberg-Udorf)**

Linienbündel	<b>510 Volkmarsen – Bad Arolsen</b>	Fahrzeugkategorie	<b>A (Verstärker: B)</b>
Angebotstyp	<b>Bus</b>	Nutzwagen-km/a	<b>(nur für LB gesamt)</b>
Netzebene	<b>3a</b>		

Verkehrstage	Betriebszeiten	Fahrtenfolge	Verknüpfungspunkte	Anschlüsse
Mo-Fr an S	<b>06:30-19:30</b>	<b>Einzelfahrten</b>	<b>Bad Arolsen</b>	<b>R</b>
Mo-Fr an F	<b>06:30-19:30</b>	<b>Einzelfahrten</b>	<b>D.-Wrexen</b>	<b>BUS</b> <b>AST</b> <b>BUS</b>

verkehrliche Funktionen

- Anbindung der Stadteile von Diemelstadt an GZ Rhoden und an MZ Bad Arolsen**
- Verkehr zu/von Schulen in Bad Arolsen und Diemelstadt**
- Kreisgrenzen überschreitender Verkehr aus dem HSK**

anzubindende Einrichtungen bzw. Gebiete

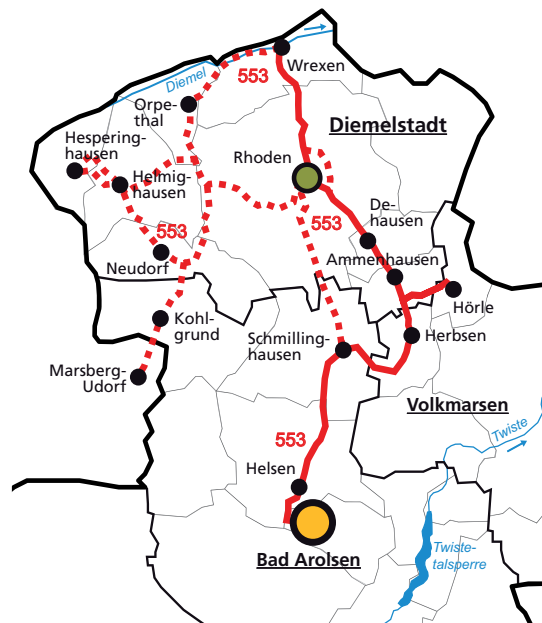
- Schulen in Bad Arolsen (an der Großen Allee), Bad Arolsen-Helsen (Grundschule), Diemelstadt-Rhoden (Schloßbergschule) und Diemelstadt-Wrexen (Grundschule)**
- Arobella und Krankenhaus in Bad Arolsen**
- Papierfabriken in Diemelstadt-Wrexen**

Bemerkungen

- Hecklastenträger für die Fahrradbeförderung**
- Teile des Verkehrsangebotes sind auf die Belange der Schüler der genannten Schulen ausgerichtet.**

Änderungen gegenüber 2010

- neue Linienbezeichnung (ehem. 526)**
- zusätzliche Kapazitäten für die Fahrradmitnahme**







**560**

Aufgabenträger  
(-organisation) **NVV**



**Bad Arolsen – Diemelsee – Willingen**

Linienbündel	<b>509 Upland – Diemelsee</b>	Fahrzeugkategorie	<b>A</b>
Angebotstyp	<b>Regio-/Ausflugsbus</b>	Nutzwagen-km/a	<b>(nur für LB gesamt)</b>
Netzebene	<b>3a/b</b>		

Verkehrstage	Betriebszeiten	Fahrtenfolge	Verknüpfungspunkte	Anschlüsse
Mo-Fr an S	<b>08:30-20:30</b>	<b>180'</b>	<b>Bad Arolsen</b>	<b>R</b> R4
Mo-Fr an F	<b>08:30-20:30</b>	<b>180'</b>		<b>BUS</b>
Sa	<b>08:30-19:30</b>	<b>180'</b>		<b>AST</b>
So/F	<b>08:30-20:30</b>	<b>180'</b>	<b>D.-Heringhausen/ D.-Adorf</b>	<b>BUS</b>
				<b>AST</b>
			<b>Willingen</b>	<b>R</b> R42/R55
				<b>BUS</b>
				<b>AST</b>

verkehrliche Funktionen

**Anbindung der Gemeinde Diemelsee und der Freizeitregion um den Diemelstausee an Bad Arolsen und Willingen (Bahnhöfe)**

anzubindende Einrichtungen bzw. Gebiete

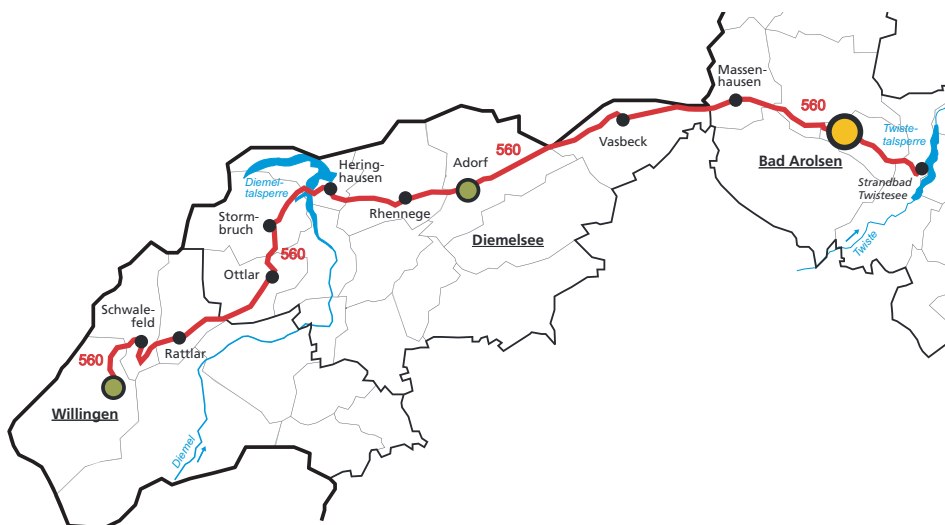
**Diemelstausee  
Feriendorf und Strandbad am Twistesee bei Bad Arolsen-Wetterburg  
Schulen in Bad Arolsen (an der Großen Allee),  
Diemelsee-Adorf (MPS) und Willingen (Uplandschule)**

Bemerkungen

**nachrichtliche Übernahme aus dem Regionalen NVP des NVV  
saisonales Angebot (April bis Okt.)  
Hecklastenträger für die Fahrradbeförderung**

Änderungen gegenüber 2010

**neue regionale Buslinie  
Erweiterung des Fahrtenangebots für den Jedermann-Verkehr auf dem Korridor Bad Arolsen – Diemelsee – Willingen (ggü. lokaler Buslinie 506)  
zusätzliche Kapazitäten für die Fahrradmitnahme**





**570**

Aufgabenträger  
(-organisation) **NVV**



**Frankenberg – Haina – Gemünden**

Linienbündel **506 Oberes Edertal**  
Angebotstyp **Regiobus**  
Netzebene **3a**

Fahrzeugkategorie **A (Verstärker: B)**  
Nutzwagen-km/a **(nur für LB gesamt)**

Verkehrstage	Betriebszeiten	Fahrtenfolge	Verknüpfungspunkte	Anschlüsse
Mo-Fr an S	<b>05:00-21:00</b>	<b>120'+V</b>	<b>Frankenberg</b>	<b>R</b> R42
Mo-Fr an F	<b>05:00-21:00</b>	<b>120'</b>	<b>Haina</b>	<b>BUS</b> <b>AST</b> <b>AST</b>
			<b>Gemünden</b>	<b>BUS</b> MR-70 <b>AST</b>

verkehrliche Funktionen

**Anbindung der GZ Gemünden und Haina an das MZ Frankenberg**  
**Anbindung der Stadt-/Ortsteile an die zentralen Orte**  
**Verkehr im Korridor zu/von den weiterführenden Schulen**

anzubindende Einrichtungen bzw. Gebiete

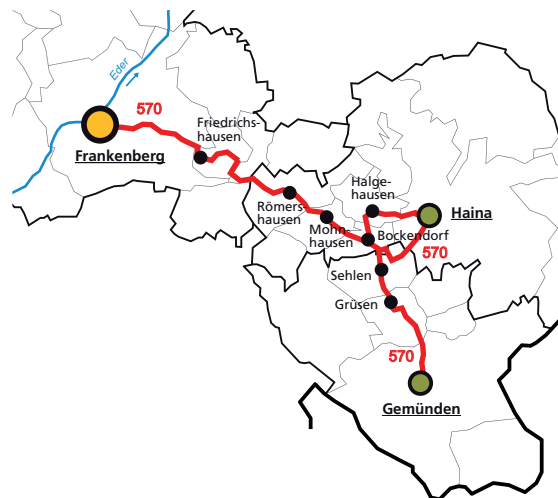
**Einrichtungen an Haltestellen in der Kernstadt von Frankenberg**  
**Schulen in Frankenberg (Schulzentrum) und Gemünden (Cornelia-Funke-Schule)**  
**Gemeindeverwaltung Haina**

Bemerkungen

**nachrichtliche Übernahme aus dem Regionalen NVP des NVV**  
**Hecklastenträger für die Fahrradbeförderung**  
**Teile des Verkehrsangebotes sind auf die Belange der Schüler der genannten Schulen ausgerichtet.**

Änderungen gegenüber 2010

**neue Linienbezeichnung (570) für den südlichen Abschnitt der Linie 530**  
**zusätzliche Kapazitäten für die Fahrradmitnahme**





# 570.1

Aufgabenträger **Landkreis Waldeck-Frankenberg**  
(-organisation) **(Energie Waldeck-Frankenberg – EWF)**



## Gemünden – Haina – Frankenberg

Linienbündel	<b>506 Oberes Edertal</b>	Fahrzeugkategorie	<b>B</b>
Angebotstyp	<b>schulbezogener Linienbus</b>	Nutzwagen-km/a	<b>(nur für LB gesamt)</b>
Netzebene	<b>3a</b>		

Verkehrstage	Betriebszeiten	Fahrtenfolge	Verknüpfungspunkte	Anschlüsse
Mo-Fr an S	<b>06:30-18:00</b>	<b>Einzelfahrten</b>	<b>Frankenberg</b>	<b>R</b> 

verkehrliche Funktionen

**Verkehr zu/von Schulen in Gemünden, Haina, Frankenberg**

anzubindende Einrichtungen bzw. Gebiete

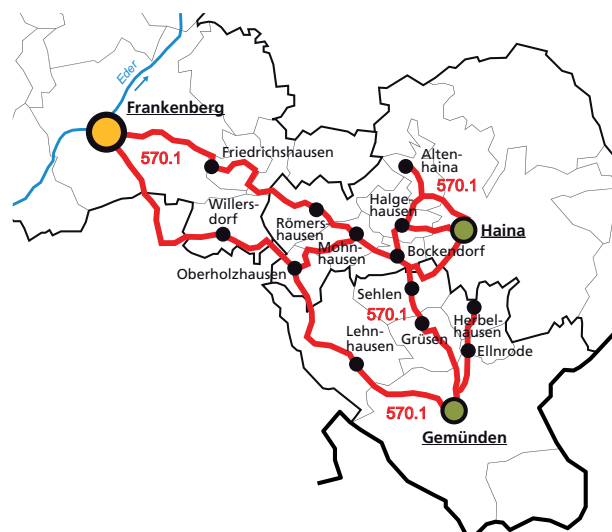
**Schulen in Gemünden (C.-F.-Schule), Haina (Grundschule) und Frankenberg (Regenbogenschule, Schulzentrum)**

Bemerkungen

**Das Verkehrsangebot ist gänzlich auf die Belange der Schüler der genannten Schulen ausgerichtet.**

Änderungen gegenüber 2010

**neue Linienbezeichnung (ehem. 530.1)**





# 590.1

Aufgabenträger  
(-organisation) **Stadt Bad Wildungen**



## Kernstadt Bad Wildungen – Reinhardshausen

Linienbündel	<b>504 Stadtbus Bad Wildungen</b>	Fahrzeugkategorie	<b>A</b>
Angebotstyp	<b>Stadtbus</b>	Nutzwagen-km/a	<b>(nur für LB gesamt)</b>
Netzebene	<b>4a/b</b>		

Verkehrstage	Betriebszeiten	Fahrtenfolge	Verknüpfungspunkte	Anschlüsse
Mo-Fr an S	<b>05:30-19:00</b>	<b>30'</b>	<b>Treffpunkt</b>	<b>Stadtbus-Rendezvous</b>
	<b>19:00-22:30</b>	<b>60'</b>	<b>Breiter Hagen</b>	
Mo-Fr an F	<b>05:30-19:00</b>	<b>30'</b>	<b>Bahnhof</b>	
	<b>19:00-22:30</b>	<b>60'</b>		
Sa	<b>05:30-15:00</b>	<b>30'</b>		
	<b>15:00-22:30</b>	<b>60'</b>		
So/F	<b>06:30-22:30</b>	<b>60'+V</b>		

verkehrliche Funktionen

**Erschließung der Kernstadt und des Stadtteils Reinhardshausen**  
**Anbindung der (Kur-)Einrichtungen**

Bemerkungen

**nachrichtliche Übernahme der Stadtbuskonzeption der Stadt Bad Wildungen (entspricht i. W. Jahresfahrplan 2012)**

anzubindende Einrichtungen bzw. Gebiete

**Einrichtungen an Haltestellen in der Kernstadt und in Reinhardshausen**

Änderungen gegenüber 2010

**Veränderungen bei der Linienführung aufgrund geänderter Verkehrsführungen im Straßennetz möglich**





## 590.2

Aufgabenträger  
(-organisation) **Stadt Bad Wildungen**



### Kernstadt Bad Wildungen – Altwildungen – Reitzenhagen

Linienbündel	<b>504 Stadtbus Bad Wildungen</b>	Fahrzeugkategorie	<b>A</b>
Angebotstyp	<b>Stadtbus</b>	Nutzwagen-km/a	<b>(nur für LB gesamt)</b>
Netzebene	<b>4a/b</b>		

Verkehrstage	Betriebszeiten	Fahrtenfolge	Verknüpfungspunkte	Anschlüsse
Mo-Fr an S	<b>06:00-20:00</b>	<b>30' (60')*</b>	<b>Treffpunkt</b>	<b>Stadtbus-Rendezvous</b>
Mo-Fr an F	<b>06:00-20:00</b>	<b>30' (60')*</b>	<b>Breiter Hagen</b>	
Sa	<b>06:00-16:00</b>	<b>30' (60')*</b>	<b>Bahnhof</b>	
	<b>16:00-20:00</b>	<b>60'</b>	<b>(zeitw. an Sa, So/F)</b>	
So/F	<b>10:30-20:00</b>	<b>60'+V</b>		
	<b>(...)*</b>	<b>abschnittsweise</b>		

verkehrliche Funktionen

**Erschließung der Kernstadt und der Stadtteile Altwildungen und Reitzenhagen**  
**Anbindung der (Kur-)Einrichtungen**

Bemerkungen

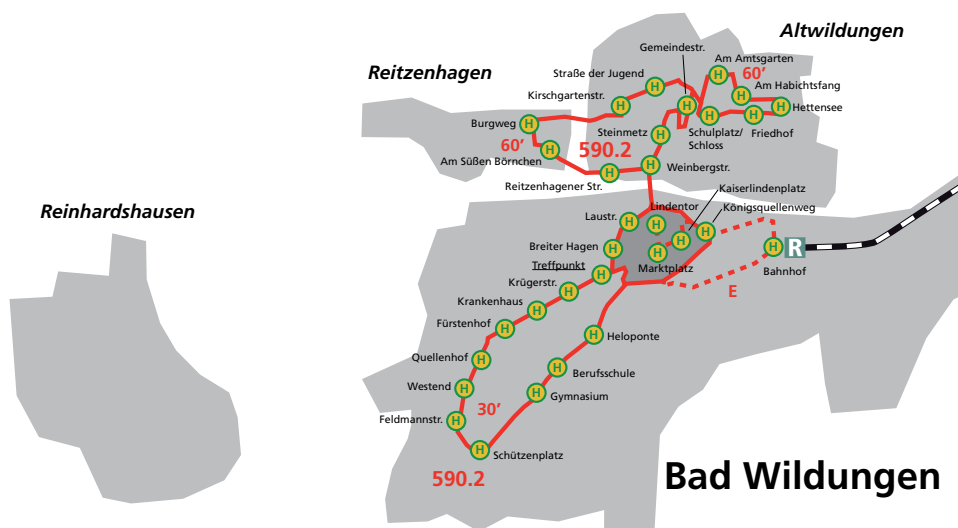
**Die Schleifen durch Altwildungen-Ost und Altwildungen-West/Reitzenhagen werden abwechselnd im 60-Minuten-Takt bedient.**  
**Nachrichtliche Übernahme der Stadtbuskonzeption der Stadt Bad Wildungen (entspricht Jahresfahrplan 2012)**

anzubindende Einrichtungen bzw. Gebiete

**Einrichtungen an Haltestellen in der Kernstadt und in Altwildungen**

Änderungen gegenüber 2010

**Veränderungen bei der Linienführung aufgrund geänderter Verkehrsführungen im Straßennetz möglich**





# 590.3

Aufgabenträger  
(-organisation) **Stadt Bad Wildungen**



## Kernstadt Bad Wildungen

Linienbündel	<b>504 Stadtbus Bad Wildungen</b>	Fahrzeugkategorie	<b>A</b>
Angebotstyp	<b>Stadtbus</b>	Nutzwagen-km/a	<b>(nur für LB gesamt)</b>
Netzebene	<b>4a</b>		

Verkehrstage	Betriebszeiten	Fahrtenfolge	Verknüpfungspunkte	Anschlüsse
Mo-Fr an S	<b>05:30-19:00</b>	<b>30' (60')*</b>	<b>Treffpunkt</b>	<b>Stadtbus-Rendezvous</b>
Mo-Fr an F	<b>05:30-19:00</b>	<b>30' (60')*</b>	<b>Breiter Hagen</b>	
Sa	<b>05:30-15:00</b>	<b>30' (60')*</b>	<b>Bahnhof (zeitw.)</b>	
	<b>15:00-18:00</b>	<b>30' (E)*</b>		
So/F	<b>06:30-18:00</b>	<b>60'-120' (E)*</b>		
	<b>(...)*</b>	<b>abschnittsweise</b>		

verkehrliche Funktionen

**Erschließung der Kernstadt  
Anbindung der (Kur-)Einrichtungen**

Bemerkungen

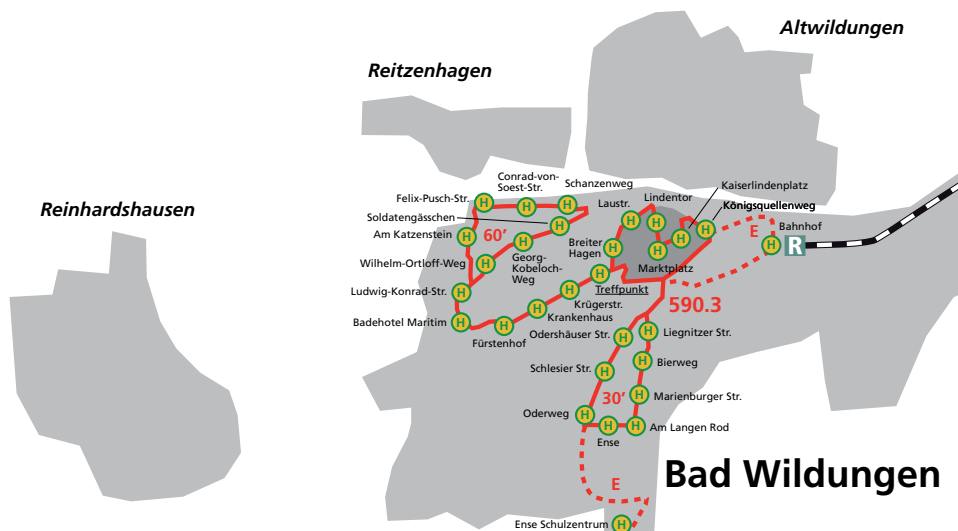
**Die Schleife in das Gebiet entlang der Ludwig-Konrad-Str. wird im 60-Minuten-Takt bedient. Die Schleife nach Ense wird im 30-Minuten-Takt bedient.**  
**Nachrichtliche Übernahme der Stadtbuskonzeption der Stadt Bad Wildungen (entspricht Jahresfahrplan 2012)**

anzubindende Einrichtungen bzw. Gebiete

**Einrichtungen an Haltestellen in der Kernstadt**

Änderungen gegenüber 2010

**Veränderungen bei der Linienführung aufgrund geänderter Verkehrsführungen im Straßennetz möglich**





# 590.4

Aufgabenträger  
(-organisation) **Stadt Bad Wildungen**



## Kernstadt Bad Wildungen – Reitzenhagen

Linienbündel	<b>504 Stadtbus Bad Wildungen</b>	Fahrzeugkategorie	<b>A</b>
Angebotstyp	<b>Stadtbus</b>	Nutzwagen-km/a	<b>(nur für LB gesamt)</b>
Netzebene	<b>4b</b>		

Verkehrstage	Betriebszeiten	Fahrtenfolge	Verknüpfungspunkte	Anschlüsse
Mo-Fr an S	<b>07:00-19:30</b>	<b>60'</b>	<b>Treffpunkt</b>	<b>Stadtbus-Rendezvous</b>
Mo-Fr an F	<b>07:00-19:30</b>	<b>60'</b>		
Sa	<b>08:00-17:00</b>	<b>60'</b>		
So/F	<b>11:00-17:00</b>	<b>Einzelfahrten</b>		

verkehrliche Funktionen

**Anbindung des Stadtteils Reitzenhagen an die Kernstadt Bad Wildungen**

anzubindende Einrichtungen bzw. Gebiete

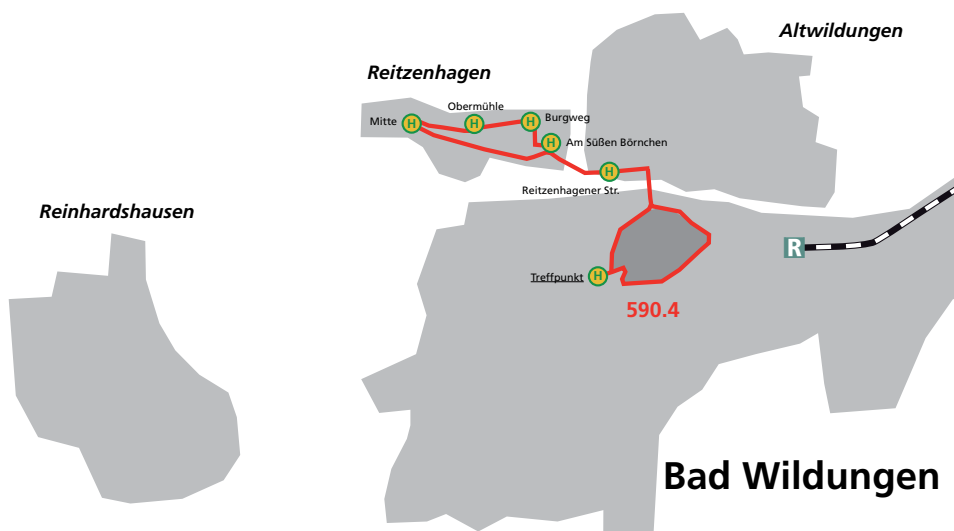
-

Bemerkungen

**nachrichtliche Übernahme der Stadtbuskonzeption der Stadt Bad Wildungen (entspricht Jahresfahrplan 2012)**

Änderungen gegenüber 2010

**Veränderungen bei der Linienführung aufgrund geänderter Verkehrsführungen im Straßennetz möglich**





**596**

Aufgabenträger  
(-organisation) **Stadt Frankenberg (Eder)**



**Kernstadt Frankenberg (mit Ederdorf)**

Linienbündel	<b>503 Stadtverkehr Frankenberg</b>	Fahrzeugkategorie	<b>B</b>
Angebotstyp	<b>schulbezogener Stadtbus</b>	Nutzwagen-km/a	<b>27.000</b>
Netzebene	<b>4a</b>		

Verkehrstage	Betriebszeiten	Fahrtenfolge	Verknüpfungspunkte	Anschlüsse
Mo-Fr an S	<b>07:00-16:30</b>	<b>Einzelfahrten</b>	<b>Bahnhof</b>	<b>R R42</b> 

verkehrliche Funktionen

**Erschließung der Kernstadt (inkl. Ederdorf)  
Anbindung der Schulen und weiterer  
publikumswirksamer Einrichtungen**

anzubindende Einrichtungen bzw. Gebiete

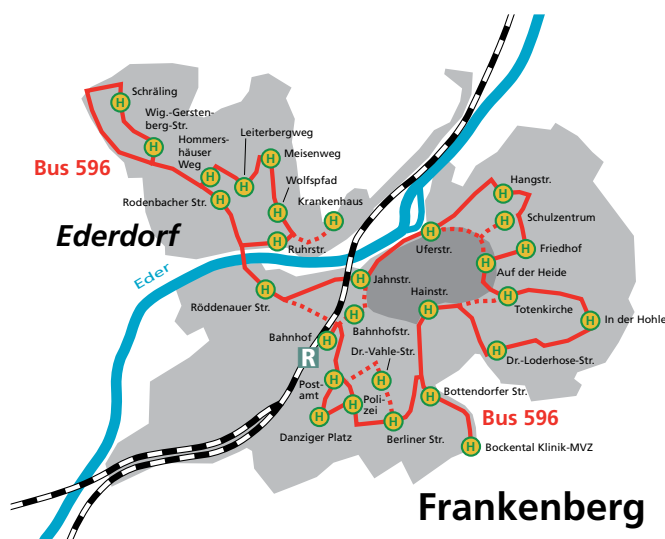
**Einrichtungen an Haltestellen in der Kernstadt, u. a.  
Schulzentrum, Krankenhaus**

Bemerkungen

**Nachrichtliche Übernahme der Stadtbuskonzeption  
der Stadt Frankenberg  
Das Verkehrsangebot ist im Wesentlichen auf die  
Belange der Schüler der bedienten Schulen  
ausgerichtet.**

Änderungen gegenüber 2010

**Systematisierung des Verkehrsangebots  
Reduzierung des fest bedienten Fahrtenangebots auf  
Schulwerkstage**







**596**

Aufgabenträger  
(-organisation) **Stadt Frankenberg (Eder)**



**Kernstadt Frankenberg (mit Ederdorf)**

Linienbündel	<b>503 Stadtverkehr Frankenberg</b>	Fahrzeugkategorie	<b>C</b>
Angebotstyp	<b>AST</b>	vgl. Besetzt-km/a	<b>13.000</b>
Netzebene	<b>4a</b>		

Verkehrstage	Betriebszeiten	Fahrtenfolge	Verknüpfungspunkte	Anschlüsse
Mo-Fr an S	<b>05:00-22:00</b>	<b>60'</b>	<b>Bahnhof</b>	<b>R42</b>
Mo-Fr an F	<b>05:00-22:00</b>	<b>60'</b>		
Sa	<b>07:00-22:00</b>	<b>60'</b>		
So/F	<b>07:00-23:00</b>	<b>60'</b>		

verkehrliche Funktionen

**Erschließung der Kernstadt (inkl. Ederdorf)  
Anbindung publikumswirksamer Einrichtungen**

Bemerkungen

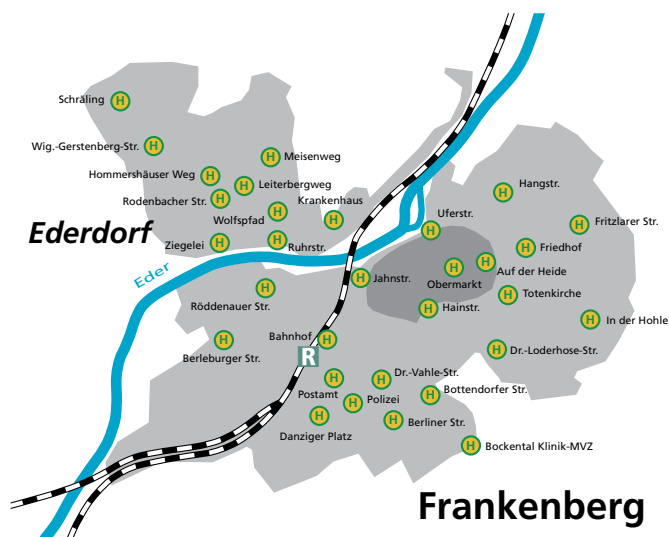
**Nachrichtliche Übernahme der Stadtbuskonzeption  
der Stadt Frankenberg**

anzubindende Einrichtungen bzw. Gebiete

**Einrichtungen an Haltestellen in der Kernstadt, u. a.  
Krankenhaus, Obermarkt**

Änderungen gegenüber 2010

**Umstellung des Fahrtenangebots außerhalb der  
Schulzeiten auf Bedarfsbedienung  
Aufnahme einer Bedienung abends und an  
Wochenenden**





**597.1**

Aufgabenträger  
(-organisation) **Stadt Korbach**



**Kernstadt Korbach**

Linienbündel	<b>502 Stadtbus Korbach</b>	Fahrzeugkategorie	<b>A</b>
Angebotstyp	<b>Stadtbus</b>	Nutzwagen-km/a	<b>(nur für LB gesamt)</b>
Netzebene	<b>4a</b>		

Verkehrstage	Betriebszeiten	Fahrtenfolge	Verknüpfungspunkte	Anschlüsse
Mo-Fr an S	<b>06:30-19:30</b>	<b>60'</b>	<b>Hauptbahnhof</b>	<b>R</b>
Mo-Fr an F	<b>06:30-19:30</b>	<b>60'</b>		<b>BUS</b>
Sa	<b>08:00-14:30</b>	<b>120'</b>		

verkehrliche Funktionen

- Erschließung der Kernstadt**
- Verbindung der Wohngebiete mit der Innenstadt**
- Anbindung von Einrichtungen**
- Verkehr zu/von Schulzentrum**

anzubindende Einrichtungen bzw. Gebiete

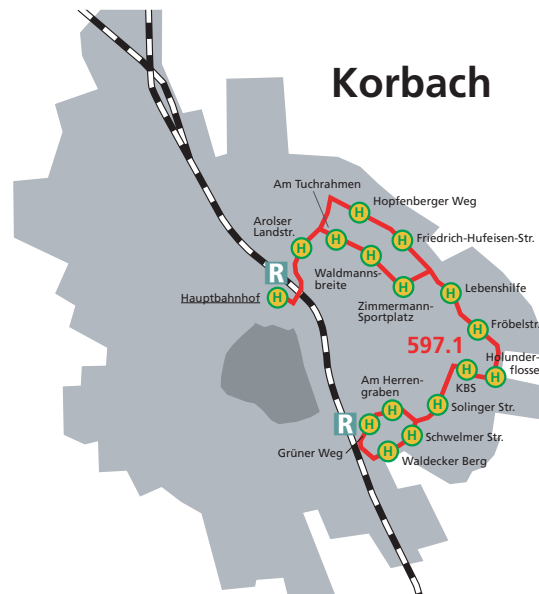
- Lebenshilfe, Kreisberufsschule (Schulzentrum), EWF**

Bemerkungen

- nachrichtliche Übernahme der Stadtbuskonzeption der Stadt Korbach**

Änderungen gegenüber 2010

- Die Fahrtenfolge wird einheitlich auf einen 60-Min.-Grundtakt gesetzt.**
- Die Bediengebiete der Stadtbuslinien werden neu geordnet.**





**597.2**

Aufgabenträger  
(-organisation) **Stadt Korbach**



**Kernstadt Korbach**

Linienbündel	<b>502 Stadtbus Korbach</b>	Fahrzeugkategorie	<b>A</b>
Angebotstyp	<b>Stadtbus</b>	Nutzwagen-km/a	<b>(nur für LB gesamt)</b>
Netzebene	<b>4a</b>		

Verkehrstage	Betriebszeiten	Fahrtenfolge	Verknüpfungspunkte	Anschlüsse
Mo-Fr an S	<b>07:30-19:00</b>	<b>60'</b>	<b>Hauptbahnhof</b>	
Mo-Fr an F	<b>07:30-19:00</b>	<b>60'</b>		
Sa	<b>09:00-13:30</b>	<b>120'</b>		

verkehrliche Funktionen

- Erschließung der Kernstadt**
- Verbindung der Wohngebiete mit der Innenstadt**
- Anbindung von Einrichtungen**
- Verkehr zu/von Schulzentrum**

anzubindende Einrichtungen bzw. Gebiete

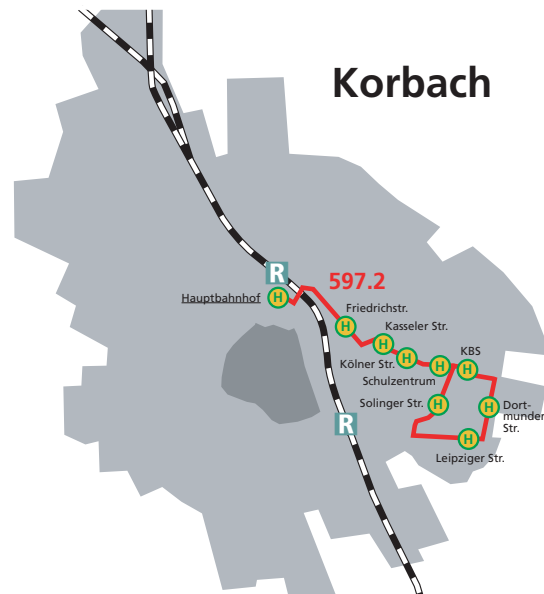
- Kreisberufsschule, Schulzentrum**

Bemerkungen

- nachrichtliche Übernahme der Stadtbuskonzeption der Stadt Korbach**

Änderungen gegenüber 2010

- Die Fahrtenfolge wird einheitlich auf einen 60-Min.-Grundtakt gesetzt.**
- Die Bedienegebiete der Stadtbuslinien werden neu geordnet.**





**597.3**

Aufgabenträger  
(-organisation) **Stadt Korbach**



**Kernstadt Korbach**

Linienbündel	<b>502 Stadtbus Korbach</b>	Fahrzeugkategorie	<b>A</b>
Angebotstyp	<b>Stadtbus</b>	Nutzwagen-km/a	<b>(nur für LB gesamt)</b>
Netzebene	<b>4a</b>		

Verkehrstage	Betriebszeiten	Fahrtenfolge	Verknüpfungspunkte	Anschlüsse
Mo-Fr an S	<b>07:30-19:00</b>	<b>60'</b>	<b>Hauptbahnhof</b>	
Mo-Fr an F	<b>07:30-19:00</b>	<b>60'</b>		
Sa	<b>08:30-13:00</b>	<b>120'</b>		

verkehrliche Funktionen

- Erschließung der Kernstadt**
- Verbindung der Wohngebiete mit der Innenstadt**
- Anbindung der Altstadt und von Einrichtungen innerstädtischer Verkehr**

anzubindende Einrichtungen bzw. Gebiete

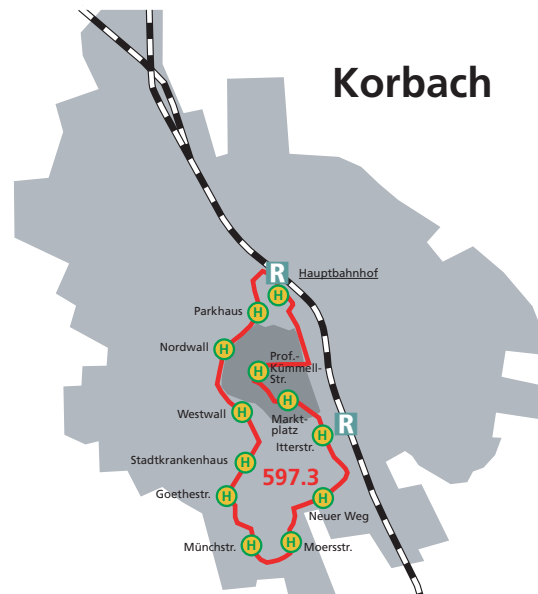
- Altstadt, Einkaufszone, Stadtkrankenhaus**

Bemerkungen

- nachrichtliche Übernahme der Stadtbuskonzeption der Stadt Korbach**

Änderungen gegenüber 2010

- Die Fahrtenfolge wird einheitlich auf einen 60-Min.-Grundtakt gesetzt.**
- Die Bedienegebiete der Stadtbuslinien werden neu geordnet.**





**597.4**

Aufgabenträger  
(-organisation) **Stadt Korbach**



**Kernstadt Korbach**

Linienbündel	<b>502 Stadtbus Korbach</b>	Fahrzeugkategorie	<b>A</b>
Angebotstyp	<b>Stadtbus</b>	Nutzwagen-km/a	<b>(nur für LB gesamt)</b>
Netzebene	<b>4a</b>		

Verkehrstage	Betriebszeiten	Fahrtenfolge	Verknüpfungspunkte	Anschlüsse
Mo-Fr an S	<b>07:00-19:00</b>	<b>60'</b>	<b>Hauptbahnhof</b>	
Mo-Fr an F	<b>07:00-19:00</b>	<b>60'</b>		
Sa	<b>09:30-14:00</b>	<b>120'</b>		

verkehrliche Funktionen

- Erschließung der Kernstadt**
- Verbindung der Wohngebiete mit der Innenstadt**
- Anbindung von Einrichtungen innerstädtischer Schulverkehr**

anzubindende Einrichtungen bzw. Gebiete

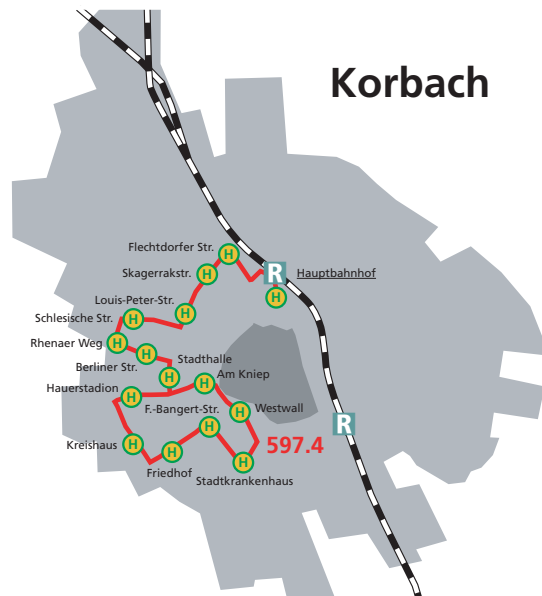
- Friedhof, Hauerstadion, Kreishaus, Louis-Peter-Schule, Stadthalle, Stadtkrankenhaus**

Bemerkungen

- nachrichtliche Übernahme der Stadtbuskonzeption der Stadt Korbach**

Änderungen gegenüber 2010

- Die Fahrtenfolge wird einheitlich auf einen 60-Min.-Grundtakt gesetzt.**
- Die Bedienegebiete der Stadtbuslinien werden neu geordnet.**





**597.5**

Aufgabenträger  
(-organisation) **Stadt Korbach**



**Kernstadt Korbach**

Linienbündel	<b>502 Stadtbus Korbach</b>	Fahrzeugkategorie	<b>A</b>
Angebotstyp	<b>Stadtbus</b>	Nutzwagen-km/a	<b>(nur für LB gesamt)</b>
Netzebene	<b>4a</b>		

Verkehrstage	Betriebszeiten	Fahrtenfolge	Verknüpfungspunkte	Anschlüsse
Mo-Fr an S	<b>07:00-18:30</b>	<b>60'</b>	<b>Hauptbahnhof</b>	
Mo-Fr an F	<b>07:00-18:30</b>	<b>60'</b>		

verkehrliche Funktionen

**Erschließung der Kernstadt  
Anbindung des Industriegebietes**

anzubindende Einrichtungen bzw. Gebiete

**Industriegebiet Nord**

Bemerkungen

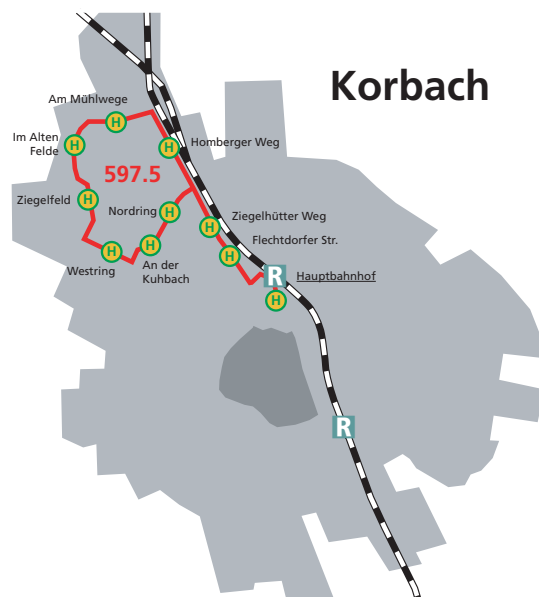
**nachrichtliche Übernahme der Stadtbuskonzeption  
der Stadt Korbach**

Änderungen gegenüber 2010

**Die Fahrtenfolge wird einheitlich auf einen 60-Min.-  
Grundtakt gesetzt.**

**Die Bedienggebiete der Stadtbuslinien werden neu  
geordnet.**

**Die räumliche Erschließung des Industriegebietes  
wird ausgedehnt.**





# MR-58

Aufgabenträger **LK Marburg-Biedenkopf**  
(-organisation) **(RNV Marburg-Biedenkopf)**



## Biedenkopf – Hatzfeld

Linienbündel	<b>LK MR Nordwest</b>	Fahrzeugkategorie	<b>Fz.-Kriterien nach NVP LK MR</b>
Angebotstyp	<b>schulbezogener Linienbus</b>	Nutzwagen-km/a	<b>k. A.</b>
Netzebene	<b>3a</b>		

Verkehrstage	Betriebszeiten	Fahrtenfolge	Verknüpfungspunkte	Anschlüsse
Mo-Fr an S	<b>06:30-18:30</b>	<b>Einzelfahrten</b>	<b>Biedenkopf</b>	<b>R</b>

verkehrliche Funktionen

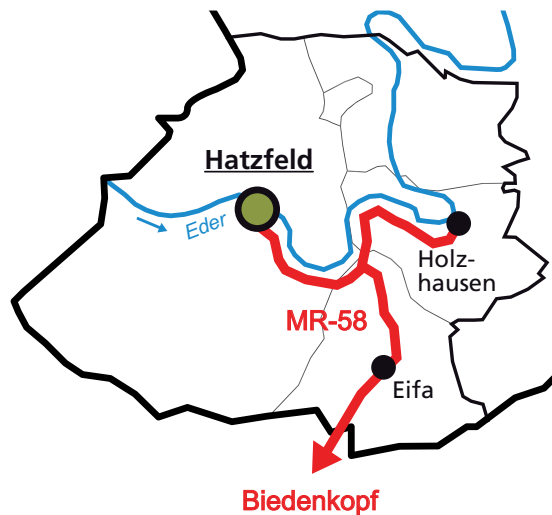
**Verkehr zu/von Schulen in Biedenkopf**

anzubindende Einrichtungen bzw. Gebiete

**Schulzentrum in Biedenkopf**

Bemerkungen

**nachrichtliche Übernahme aus dem NVP für den LK Marburg-Biedenkopf (2012-2016)**





## MR-62

Aufgabenträger **LK Marburg-Biedenkopf**  
(-organisation) (**RNV Marburg-Biedenkopf**)



### Münchhausen – OT von Münchhausen – Battenberg- Frohnhausen (Ringverkehr)



Linienbündel **LK MR Nord**  
Angebotstyp **Ortsbus**  
Netzebene **4b**

Fahrzeugkategorie **Fz.-Kriterien nach NVP LK MR**  
Nutzwagen-km/a (Bus) **k. A.**

Verkehrstage	Betriebszeiten	Fahrtenfolge	Verknüpfungspunkte	Anschlüsse
Mo-Fr an S	<b>07:00-21:00</b>	<b>Einzelfahrten</b>	<b>Münchhausen</b>	<b>R</b>
Mo-Fr an F	<b>07:00-21:00</b>	<b>Einzelfahrten</b>		
Sa	<b>09:00-18:00</b>	<b>Einzelfahrten</b>		

verkehrliche Funktionen

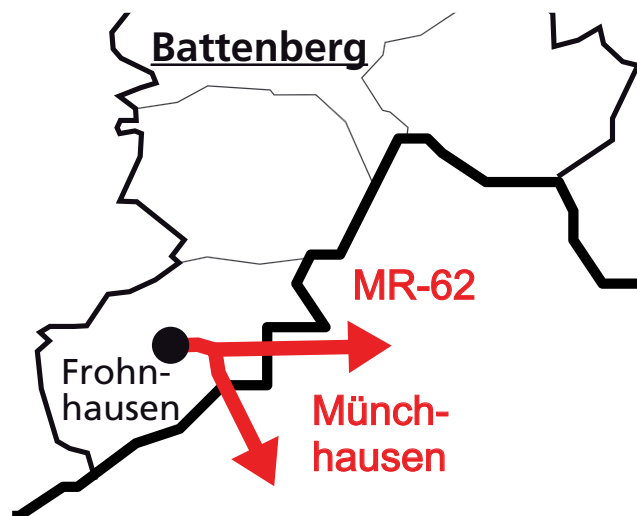
**Anbindung der OT an den Kernort Münchhausen (LK MR)**  
**Verkehr zu/von der Schule in Münchhausen**

anzubindende Einrichtungen bzw. Gebiete

**Schule in Münchhausen**

Bemerkungen

**nachrichtliche Übernahme aus dem NVP für den LK Marburg-Biedenkopf (2012-2016)**  
**Im LK Waldeck-Frankenberg wird nur Battenberg-Frohnhausen bedient.**







# MR-70

Aufgabenträger **RMV**  
(-organisation)



## (Amöneburg –) Kirchhain – Rauschenberg – Wohratal – Gemünden

Linienbündel	<b>LK MR Nordost</b>	Fahrzeugkategorie	<b>Fz.-Kriterien nach NVP LK MR</b>
Angebotstyp	<b>Regionalbus</b>	Nutzwagen-km/a	<b>k. A.</b>
Netzebene	<b>3a</b>		

Verkehrstage	Betriebszeiten	Fahrtenfolge	Verknüpfungspunkte	Anschlüsse
Mo-Fr an S	<b>05:00-20:30</b>	<b>60'-120'+V</b>	<b>Kirchhain</b>	
Mo-Fr an F	<b>05:00-20:30</b>	<b>60'-120'</b>	<b>Rauschenberg</b>	
			<b>Gemünden</b>	<b>570</b> 

verkehrliche Funktionen

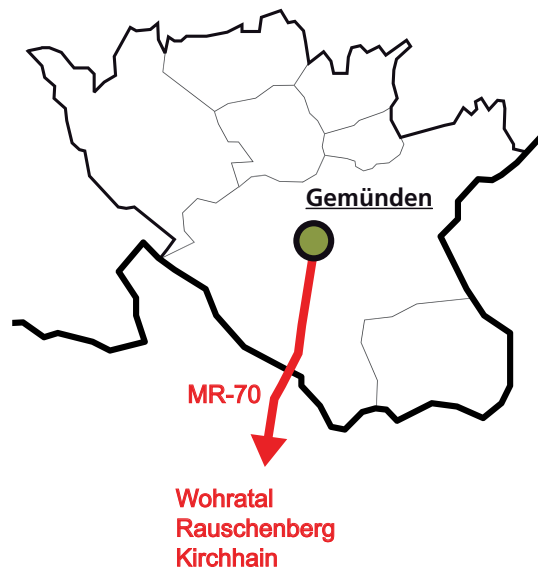
**Verbindung vom GZ Gemünden in das MZ Kirchhain**  
**Anbindung der Stadt-/Ortsteile an die zentralen Orte**  
**Verkehr zu/von Schulen in Kirchhain**

anzubindende Einrichtungen bzw. Gebiete

**im LK KB: -**

Bemerkungen

**nachrichtliche Übernahme aus dem NVP für den LK Marburg-Biedenkopf (2012-2016)**





# MR-79

Aufgabenträger **LK Marburg-Biedenkopf**  
(-organisation) **(RNV Marburg-Biedenkopf)**



## Marburg/Kirchhain – Rauschenberg – Wohratal – Gemünden

Linienbündel	<b>LK MR Nordost</b>	Fahrzeugkategorie	<b>Fz.-Kriterien nach NVP LK MR</b>
Angebotstyp	<b>AnrufSammelTaxi</b>	vsI. Besetzt-km/a	<b>k. A.</b>
Netzebene	<b>3a</b>		

Verkehrstage	Betriebszeiten	Fahrtenfolge	Verknüpfungspunkte	Anschlüsse
Mo-Fr an S	<b>20:00-01:00</b>	<b>120'</b>	<b>Marburg</b>	
Mo-Fr an F	<b>20:00-01:00</b>	<b>120'</b>		
Sa	<b>06:30-01:00</b>	<b>120'</b>	<b>Kirchhain</b>	
So/F	<b>08:30-01:00</b>	<b>120'</b>	<b>Rauschenberg</b>	
			<b>Gemünden</b>	

### verkehrliche Funktionen

**Anbindung von Gemünden an Kirchhain und Marburg zu Schwachlastzeiten (in Ergänzung zur Linie 570)**

anzubindende Einrichtungen bzw. Gebiete  
**im LK KB: -**

### Bemerkungen

**nachrichtliche Übernahme aus dem NVP für den LK Marburg-Biedenkopf (2012-2016):  
Das Fahrtenangebot wird anhand des spezifischen Beförderungsbedarfs bestimmt.  
Die Linienverlängerung nach Gemünden ist nicht im NVP für den LK Marburg-Biedenkopf enthalten.**

Änderungen gegenüber 2010

**Linienverlängerung nach Gemünden (Wohra)  
Bedienzeitraum komplementär zur Buslinie MR-70**





RMV **482<sub>a</sub>**

Aufgabenträger  
(-organisation) **RMV**



**Marburg – Cölbe – Wetter – Münchhausen – Burgwald – Frankenberg**

Linienbündel	<b>LK MR Nord</b>	Fahrzeugkategorie	<b>Mindeststandards NVP RMV</b>
Angebotstyp	<b>Regionalbus</b>	Nutzwagen-km/a	<b>k. A.</b>
Netzebene	<b>3a</b>		

Verkehrstage	Betriebszeiten	Fahrtenfolge	Verknüpfungspunkte	Anschlüsse
Mo-Fr an S	<b>04:00-23:30</b>	<b>Einzelfahrten</b>	<b>Marburg</b>	
Mo-Fr an F	<b>04:00-23:30</b>	<b>Einzelfahrten</b>		
Sa	<b>17:30-18:30</b>	<b>Einzelfahrt</b>	<b>Frankenberg</b>	
nach So/F	<b>00:00-01:00</b>	<b>Einzelfahrt</b>		

verkehrliche Funktionen

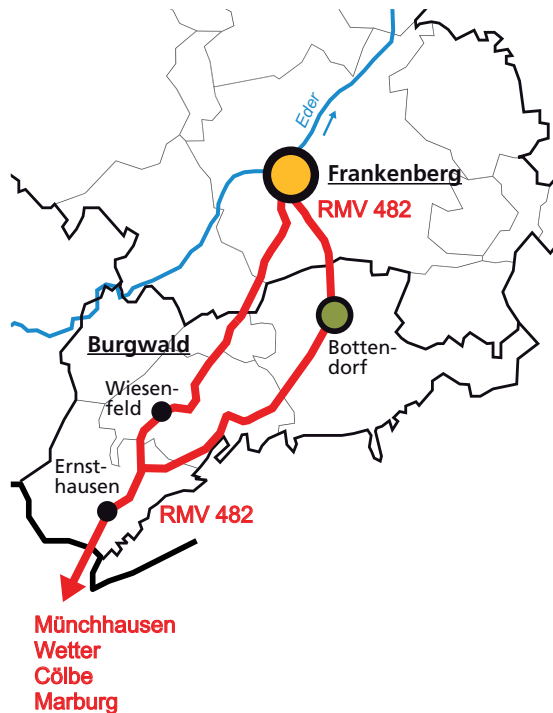
**Tagesrandverbindungen als  
Schienenergänzungsverkehr zur R42**

anzubindende Einrichtungen bzw. Gebiete

**im LK KB: Burgwaldkaserne bei Frankenberg**

Bemerkungen

**nachrichtliche Übernahme des Fahrplanstandes 2011  
Das Verkehrsangebot ist nur für die in den LK  
Waldeck-Frankenberg hineinführenden Fahrten  
dargestellt.**





RMV **482<sub>b</sub>**

Aufgabenträger  
(-organisation) **RMV**



**(Marburg –) Wetter – OT von Münchhausen – Battenberg – Allendorf**

Linienbündel	<b>LK MR Nord</b>	Fahrzeugkategorie	<b>Mindeststandards NVP RMV</b>
Angebotstyp	<b>Regionalbus</b>	Nutzwagen-km/a	<b>k. A.</b>
Netzebene	<b>3a</b>		

Verkehrstage	Betriebszeiten	Fahrtenfolge	Verknüpfungspunkte	Anschlüsse
Mo-Fr an S	<b>08:00-14:30</b>	<b>Einzelfahrten</b>	<b>Marburg</b>	
Mo-Fr an F	<b>08:00-14:00</b>	<b>Einzelfahrten</b>	<b>Wetter</b>	 
			<b>Battenberg</b>	 
			<b>Allendorf</b>	 

verkehrliche Funktionen

**Anbindung des oberen Edertals an Marburg, Wetter u. a.**

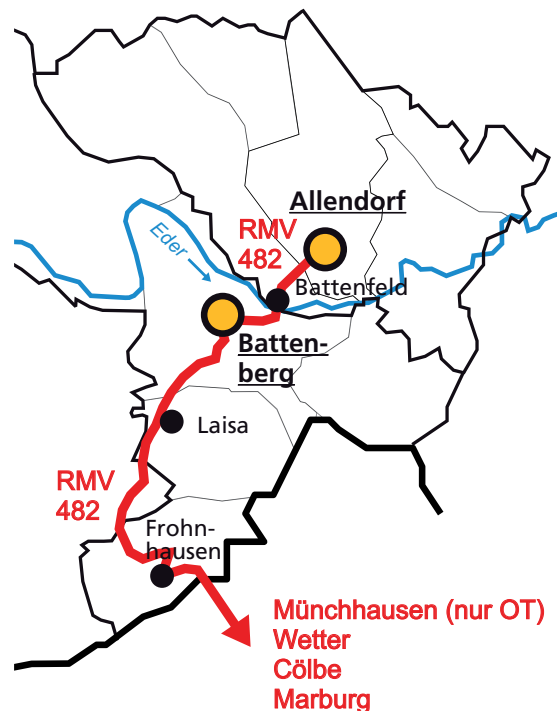
**Kreisgrenzen überschreitender Schulverkehr**

anzubindende Einrichtungen bzw. Gebiete

**im LK KB: EKZ in Allendorf-Battenfeld**

Bemerkungen

**nachrichtliche Übernahme des Fahrplanstandes 2011**  
**Das Verkehrsangebot ist nur für die in den LK Waldeck-Frankenberg hineinführenden Fahrten dargestellt.**





HSK **382**

Aufgabenträger  
(-organisation) **Hochsauerlandkreis**



**Brilon – Willingen**

Linienbündel	<b>k. A.</b>	Fahrzeugkategorie	<b>Fz.-Kriterien nach NVP HSK</b>
Angebotstyp	<b>Regionalbus</b>	Nutzwagen-km/a	<b>k. A.</b>
Netzebene	<b>3a</b>		

Verkehrstage	Betriebszeiten	Fahrtenfolge	Verknüpfungspunkte	Anschlüsse
Mo-Fr an S	<b>07:00-18:30</b>	<b>Einzelfahrten</b>	<b>Brilon (Stadt)</b>	
Mo-Fr an F	<b>07:00-18:30</b>	<b>Einzelfahrten</b>	<b>Brilon-Wald</b>	
Sa	<b>08:30-20:30</b>	<b>Einzelfahrten</b>	<b>Willingen</b>	
So/F	<b>10:00-19:00</b>	<b>240'</b>		 

verkehrliche Funktionen

**Anbindung von Willingen an die Kernstadt Brilon  
Verkehr zu/von der Uplandschule in Willingen**

anzubindende Einrichtungen bzw. Gebiete

**im LK KB: Rathaus, Grundschule und Uplandschule in  
Willingen**

Bemerkungen

**nachrichtliche Übernahme des Fahrplanstandes 2012,  
da Linie im NVP des HSK (2005-2009) nicht enthalten  
ist**

Änderungen gegenüber 2010

**Erweiterung des Fahrtenangebots an Werktagen  
Einführung eines Fahrtenangebots an Wochenenden**





HSK **385**

Aufgabenträger  
(-organisation) **Hochsauerlandkreis**



**Marsberg-Bredelar – Diemelsee-Heringhausen**

Linienbündel	<b>HSK 23 Brilon – Marsberg</b>	Fahrzeugkategorie	<b>Fz.-Kriterien nach NVP HSK</b>
Angebotstyp	<b>Regionalbus</b>	Nutzwagen-km/a	<b>k. A.</b>
Netzebene	<b>3a</b>		

Verkehrstage	Betriebszeiten	Fahrtenfolge	Verknüpfungspunkte	Anschlüsse
Mo-Fr an S	<b>06:30-17:00</b>	<b>Einzelfahrten</b>	<b>M.-Bredelar</b>	
Mo-Fr an F	<b>06:30-18:00</b>	<b>Einzelfahrten</b>	<b>D.-Heringhausen</b>	 

verkehrliche Funktionen

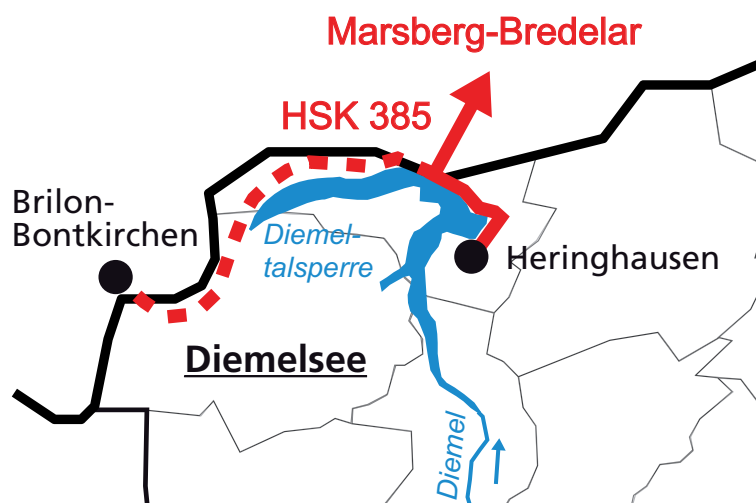
**Anbindung von Diemelsee-Heringhausen an Marsberg-Bredelar**  
**Kreisgrenzen überschreitender Schulverkehr**

anzubindende Einrichtungen bzw. Gebiete

**Sperrmauer und Strandbad am Diemelsee**  
**Schule in Marsberg-Bredelar**

Bemerkungen

**nachrichtliche Übernahme aus dem NVP des HSK (2005-2009) und des Fahrplanstandes 2011**





HSK **397**

Aufgabenträger  
(-organisation) **Hochsauerlandkreis**



**Marsberg – OT von Diemelstadt – Bad Arolsen**

Linienbündel	<b>HSK 24 Marsberg Binnenverkehr</b>	Fahrzeugkategorie	<b>Fz.-Kriterien nach NVP HSK</b>
Angebotstyp	<b>Regionalbus</b>	Nutzwagen-km/a	<b>k. A.</b>
Netzebene	<b>3a</b>		

Verkehrstage	Betriebszeiten	Fahrtenfolge	Verknüpfungspunkte	Anschlüsse
Mo-Fr an S	<b>06:00-19:00</b>	<b>120' (zeitw.)</b>	<b>Marsberg</b>	<b>R</b>
Mo-Fr an F	<b>06:00-19:00</b>	<b>120' (zeitw.)</b>		<b>BUS</b>
Sa	<b>07:00-12:30</b>	<b>120'</b>	<b>Bad Arolsen</b>	<b>R R4</b>
				<b>BUS</b>
				<b>AST</b>

verkehrliche Funktionen

**Anbindung von Bad Arolsen und diverser OT von Diemelstadt und Marsberg an Kernstadt Marsberg  
Verkehr zu/von Schulen in Bad Arolsen und Marsberg**

anzubindende Einrichtungen bzw. Gebiete

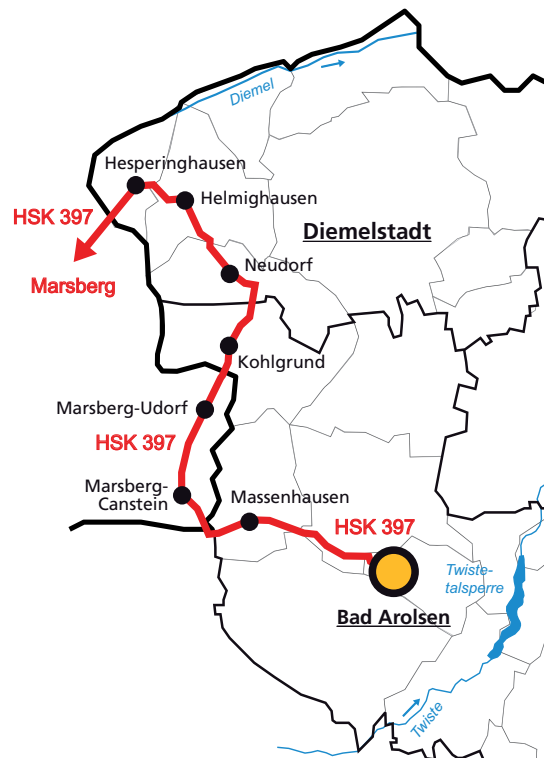
**im LK KB: Arobella, Krankenhaus und Schulen (an der Großen Allee) in Bad Arolsen**

Bemerkungen

**nachrichtliche Übernahme aus dem NVP des HSK (2005-2009) und des Fahrplanstandes 2011**

Änderungen gegenüber 2010

**Taktanschlüsse zu/von R4 in Bad Arolsen**





HSK **486**

Aufgabenträger  
(-organisation) **Hochsauerlandkreis**



**Brilon – südöstliche OT von Brilon (– Willingen)**

Linienbündel	<b>HSK 22 Brilon Binnenverkehr</b>	Fahrzeugkategorie	<b>Fz.-Kriterien nach NVP HSK</b>
Angebotstyp	<b>schulbezogener Linienbus/Stadtbuss</b>	Nutzwagen-km/a	<b>k. A.</b>
Netzebene	<b>3a/4b</b>		

Verkehrstage	Betriebszeiten	Fahrtenfolge	Verknüpfungspunkte	Anschlüsse
Mo-Fr an S	<b>07:00-14:00</b>	<b>Einzelfahrten</b>	<b>Brilon (Stadt)</b>  <b>B.-Hoppecke</b>  <b>Willingen</b>	<b>R</b>  <b>BUS</b> <b>R</b> <b>R</b> <b>BUS</b> <b>AST</b>

verkehrliche Funktionen

**für LK KB: Verkehr zu/von Uplandschule in Willingen aus den südöstlichen Stadtteilen von Brilon**

anzubindende Einrichtungen bzw. Gebiete

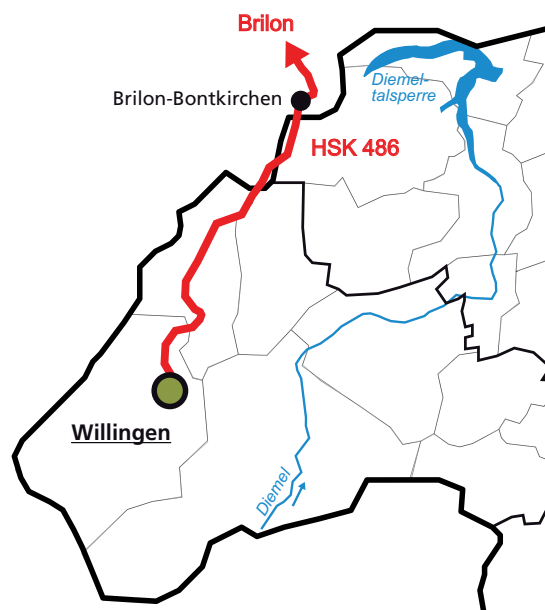
**im LK KB: Uplandschule in Willingen**

Bemerkungen

**nachrichtliche Übernahme des Fahrplanstandes 2012, da Abschnitt Brilon-Bontkirchen – Willingen im NVP des HSK (2005-2009) nicht enthalten ist**

Änderungen gegenüber 2010

**Verlängerung um den Abschnitt Brilon-Bontkirchen – Willingen an Schulwerktagen**







HSK **N7**

Aufgabenträger  
(-organisation) **Hochsauerlandkreis**



**Medebach – Willingen**

Linienbündel	<b>HSK 18 Medebach – Willingen</b>	Fahrzeugkategorie	<b>Fz.-Kriterien nach NVP HSK</b>
Angebotstyp	<b>Nachtbus</b>	Nutzwagen-km/a	<b>k. A.</b>
Netzebene	<b>3b</b>		

Verkehrstage	Betriebszeiten	Fahrtenfolge	Verknüpfungspunkte	Anschlüsse
Sa auf So	<b>18:30-04:00</b>	<b>Einzelfahrten</b>	<b>Medebach</b> <b>M.-Düdinghausen</b> <b>Willingen</b>	    

verkehrliche Funktionen

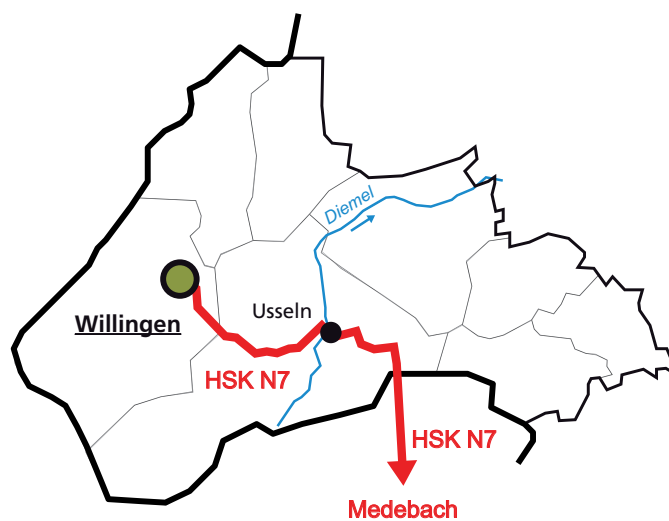
**nächtliche Anbindung des Tourismusortes Willingen von Medebach aus**

anzubindende Einrichtungen bzw. Gebiete

**Medebach Park Hochsauerland**

Bemerkungen

**nachrichtliche Übernahme aus dem NVP des HSK (2005-2009) und des Fahrplanstandes 2011**





HSK **R46**

Aufgabenträger  
(-organisation) **Hochsauerlandkreis**



**Medebach – Willingen**

Linienbündel	<b>HSK 18 Medebach – Willingen</b>	Fahrzeugkategorie	<b>Fz.-Kriterien nach NVP HSK</b>
Angebotstyp	<b>Regionalbus</b>	Nutzwagen-km/a	<b>k. A.</b>
Netzebene	<b>3a</b>		

Verkehrstage	Betriebszeiten	Fahrtenfolge	Verknüpfungspunkte	Anschlüsse
Mo-Fr an S	<b>08:00-19:00</b>	<b>60' (zeitw.)</b>	<b>Medebach</b>	
Mo-Fr an F	<b>08:00-19:00</b>	<b>60' (zeitw.)</b>	<b>M.-Düdinghausen</b>	
			<b>Willingen</b>	  

verkehrliche Funktionen

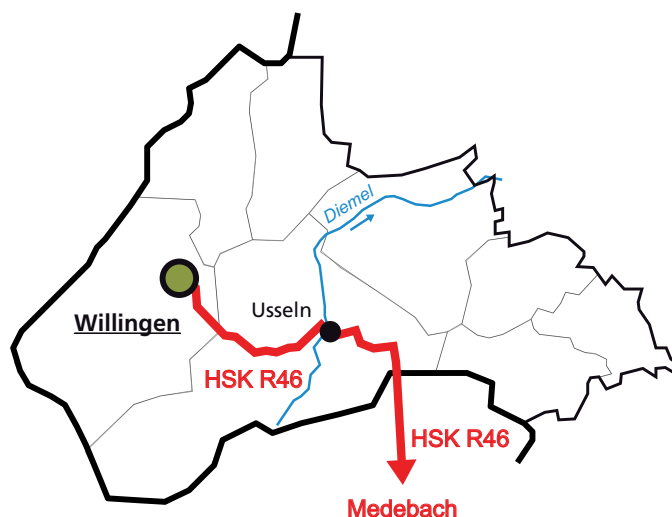
**Anbindung der Gemeinde Willingen von Medebach aus**

anzubindende Einrichtungen bzw. Gebiete

**im LK KB: Rathaus in Willingen**

Bemerkungen

**nachrichtliche Übernahme aus dem NVP des HSK (2005-2009) und des Fahrplanstandes 2011**





NPH **506**

Aufgabenträger  
(-organisation)

Nahverkehrsverbund Paderborn/Höxter (nph)



**Warburg – westliche OT von Warburg – Diemelstadt-Wrexen**

Linienbündel	<b>8 Stadtverkehr Warburg</b>	Fahrzeugkategorie	<b>Fz.-Kriterien nach NVP nph</b>
Angebotstyp	<b>Stadtverkehrslinie</b>	Nutzwagen-km/a	<b>k. A.</b>
Netzebene	<b>4b</b>		

Verkehrstage	Betriebszeiten	Fahrtenfolge	Verknüpfungspunkte	Anschlüsse
Mo-Fr an S	<b>06:30-14:30</b> <b>(im LK KB)</b>	<b>Einzelfahrten</b>	-	

verkehrliche Funktionen

**für LK KB: Kreisgrenzen überschreitender Verkehr zu/von Schulen in Warburg**

anzubindende Einrichtungen bzw. Gebiete

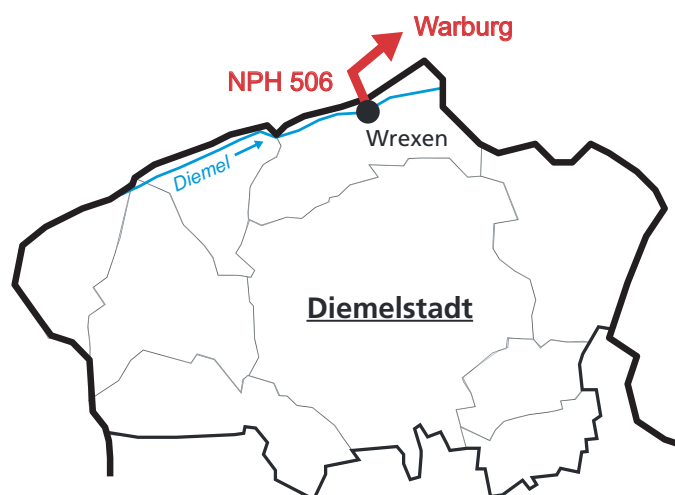
**Schulzentrum in Warburg**

Bemerkungen

**nachrichtliche Übernahme aus dem NVP 2012 für den Nahverkehrsverbund Paderborn/Höxter (nph)**

Änderungen gegenüber 2010

**Bestandsleistung geht in Linie NPH 506 auf (ehem. NPH 503)**





NPH **510**

Aufgabenträger  
(-organisation)

Nahverkehrsverbund Paderborn/Höxter (nph)



## Warburg – Volkmarsen

Linienbündel **8 Stadtverkehr Warburg**

Fahrzeugkategorie

Fz.-Kriterien nach NVP nph

Angebotstyp **Regionalverkehrslinie**

Nutzwagen-km/a

k. A.

Netzebene **3a**

Verkehrstage	Betriebszeiten	Fahrtenfolge	Verknüpfungspunkte	Anschlüsse
Mo-Fr an S	<b>06:30-19:45</b>	<b>120'+V</b>	<b>Volkmarsen</b>	R4
Mo-Fr an F	<b>06:30-19:45</b>	<b>120'</b>		
Sa	<b>09:00-14:00</b>	<b>120'</b>	<b>Warburg</b>	  NPH 585

verkehrliche Funktionen

**Kreisgrenzen überschreitende Verbindung zwischen dem GZ Volkmarsen und dem MZ Warburg**  
**Anbindung der südlichen OT der Stadt Warburg an Kernstadt**  
**Verkehr zu/von Schulen in Warburg**

anzubindende Einrichtungen bzw. Gebiete

**Einrichtungen an Haltestellen in der Kernstadt von Warburg**  
**Schulzentrum in Warburg**  
**Krankenhaus, Rathaus in Volkmarsen**

Bemerkungen

**nachrichtliche Übernahme aus dem NVP 2012 für den Nahverkehrsverbund Paderborn/Höxter (nph)**

Änderungen gegenüber 2010

**Bedienung des neuen ZOB am Schützenplatz in Warburg (Busrendezvous)**  
**Taktanschlüsse zu/von R4 in Volkmarsen**





NPH **515**

Aufgabenträger  
(-organisation)

Nahverkehrsverbund Paderborn/Höxter (nph)



### Warburg – Diemelstadt

Linienbündel	<b>8 Stadtverkehr Warburg</b>	Fahrzeugkategorie	<b>Fz.-Kriterien nach NVP nph</b>
Angebotstyp	<b>Regionalverkehrslinie</b>	Nutzwagen-km/a	<b>k. A.</b>
Netzebene	<b>3a</b>		

Verkehrstage	Betriebszeiten	Fahrtenfolge	Verknüpfungspunkte	Anschlüsse
Mo-Fr an S	<b>06:30-19:45</b>	<b>120'+V</b>	<b>Diemelstadt-Rhoden</b>	
Mo-Fr an F	<b>06:30-19:45</b>	<b>120'</b>		
Sa	<b>09:00-14:00</b>	<b>120'</b>	<b>Warburg</b>	 <b>NPH 485</b>

#### verkehrliche Funktionen

**Kreisgrenzen überschreitende Verbindung zwischen dem GZ Diemelstadt-Rhoden und dem MZ Warburg**  
**Anbindung von OT an zentrale Orte**  
**Verkehr zu/von Schulen in Diemelstadt-Rhoden und Warburg**

#### anzubindende Einrichtungen bzw. Gebiete

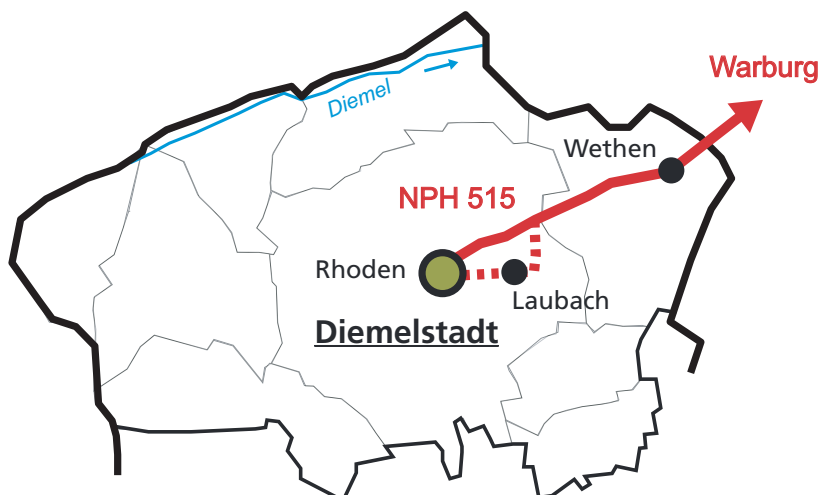
**Einrichtungen an Haltestellen in der Kernstadt von Warburg**  
**Schulzentrum in Warburg**  
**Schlossbergschule in Diemelstadt-Rhoden**

#### Bemerkungen

**nachrichtliche Übernahme aus dem NVP 2012 für den Nahverkehrsverbund Paderborn/Höxter (nph)**

#### Änderungen gegenüber 2010

**Bedienung des neuen ZOB am Schützenplatz in Warburg (Busrendezvous)**





zws **R33**

Aufgabenträger **Kreis Siegen-Wittgenstein**  
(-organisation) **(ZV Personennahverkehr Westf. Süd – ZWS)**



**Bad Berleburg – Hatzfeld**

Linienbündel	<b>LK SI Bündel 3 (Ost)</b>	Fahrzeugkategorie	<b>Fz.-Kriterien nach NVP Kr. SI</b>
Angebotstyp	<b>Regionalbus</b>	Nutzwagen-km/a	<b>k. A.</b>
Netzebene	<b>3a</b>		

Verkehrstage	Betriebszeiten	Fahrtenfolge	Verknüpfungspunkte	Anschlüsse
Mo-Fr an S	<b>05:00-19:00</b>	<b>120'+V</b>	<b>Bad Berleburg</b>	<b>R</b>
Mo-Fr an F	<b>05:00-19:00</b>	<b>120'</b>		<b>BUS</b>
Sa	<b>08:00-17:00</b>	<b>120'</b>	<b>Hatzfeld</b>	<b>BUS 540</b>
So/F	<b>11:00-19:00</b>	<b>Einzelfahrten</b>		<b>AST</b>

verkehrliche Funktionen

**Anbindung des oberen Edertals an MZ Bad Berleburg**

anzubindende Einrichtungen bzw. Gebiete

**im LK KB: Papierfabrik Binzer in Hatzfeld**

Bemerkungen

**nachrichtliche Übernahme aus dem NVP des Kreises Siegen-Wittgenstein (2006)**

