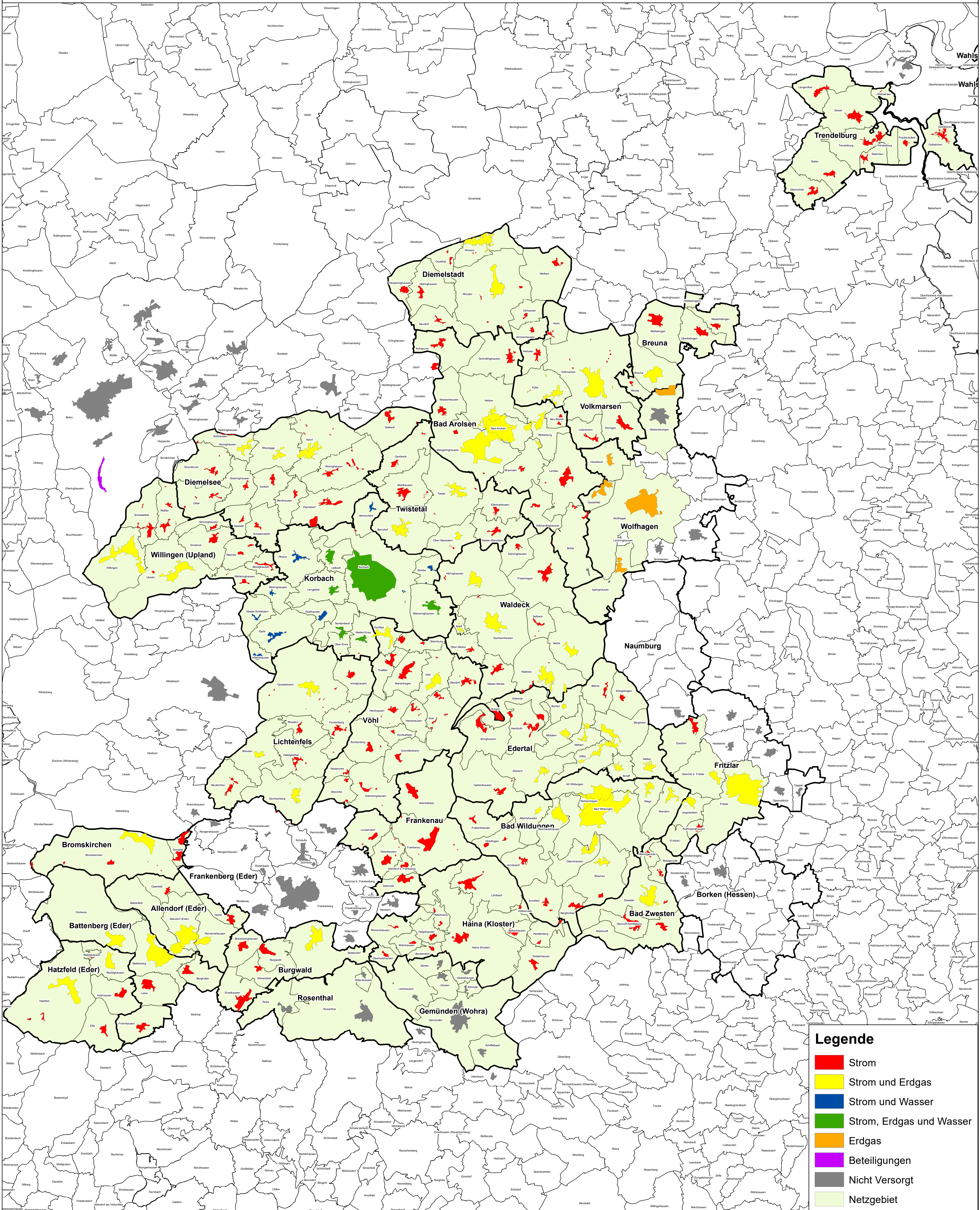


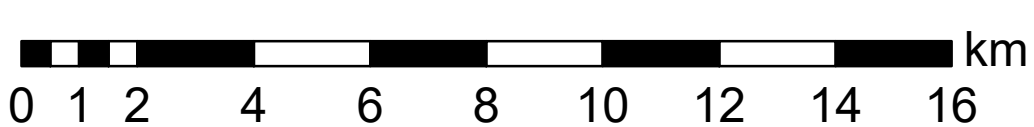
# Netzgebiet nach Versorgung der Energie Waldeck-Frankenberg GmbH



## Legende

- Strom
- Strom und Erdgas
- Strom und Wasser
- Strom, Erdgas und Wasser
- Erdgas
- Beteiligungen
- Nicht Versorgt
- Netzgebiet


## Maßstab



Datenstand: 12.01.2022  
 Bearbeiter: Kolmi S./Müller P./Groß H.

## Hinweis:

© 2012 Hessisches Landesamt für Bodenmanagement und Geoinformation  
 © 2012 Landesamt für Geoinformation Rheinland-Pfalz  
 © 2008 Bezirksregierung Köln Abt. 7 Geobasis NRW  
 © 2018 Energie Waldeck-Frankenberg GmbH  
 Ein Anspruch auf Vollständigkeit oder eine Gewähr für die Richtigkeit kann nicht übernommen werden.



**Energie Waldeck-Frankenberg GmbH**  
 GIS-Abteilung  
 Arolser Landstraße 27  
 34497 Korbach  
 Internet [www.ewf.de](http://www.ewf.de)

